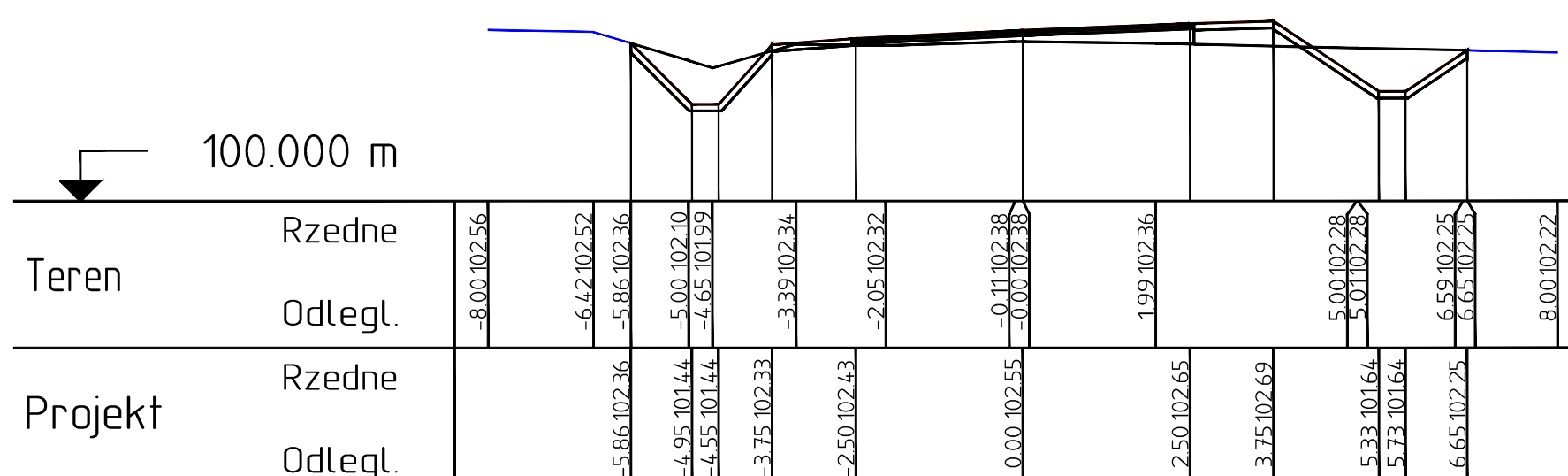
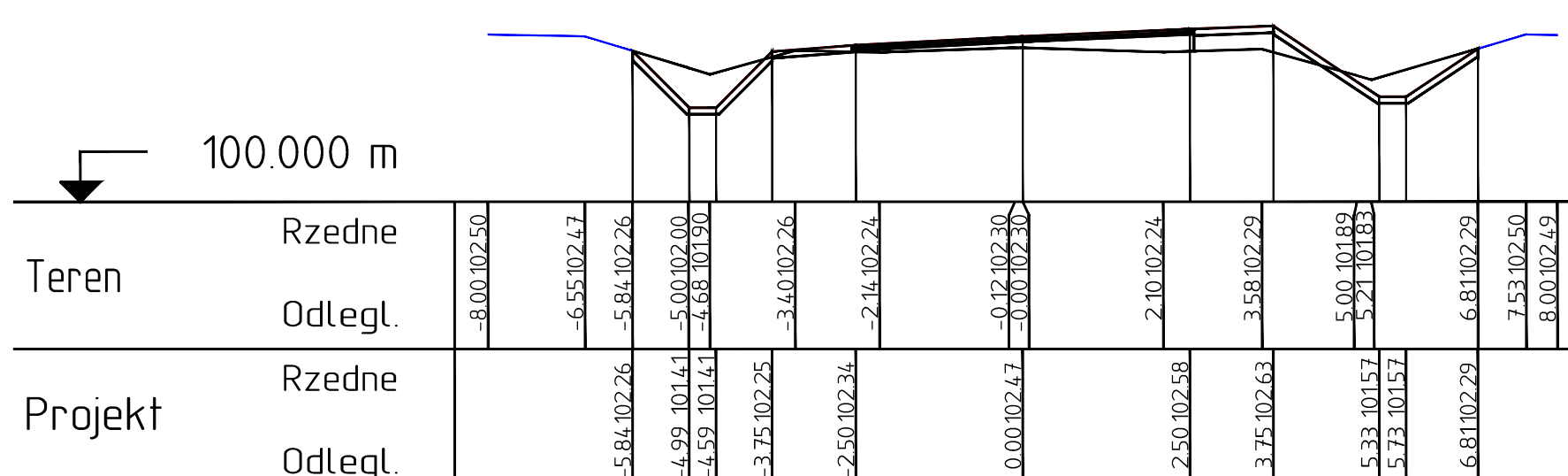


12+020.000



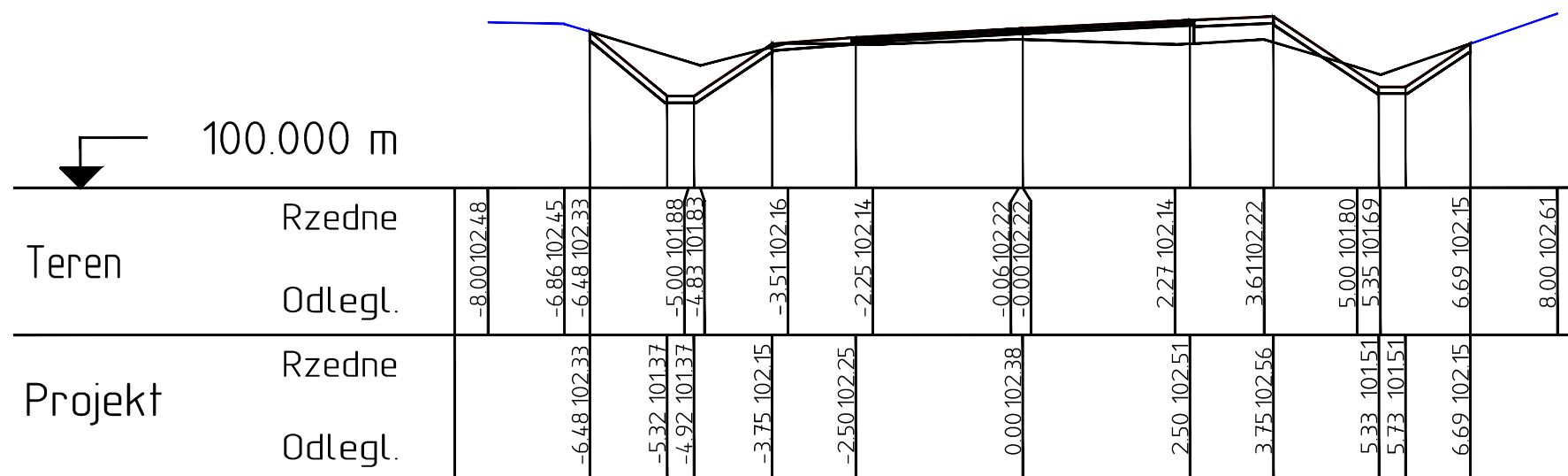
Teren	Rzedne	-8.00.102.56
	Odlegl.	-6.42.102.52
Projekt	Rzedne	-5.86.102.36
	Odlegl.	-4.95.101.44

12+040.000



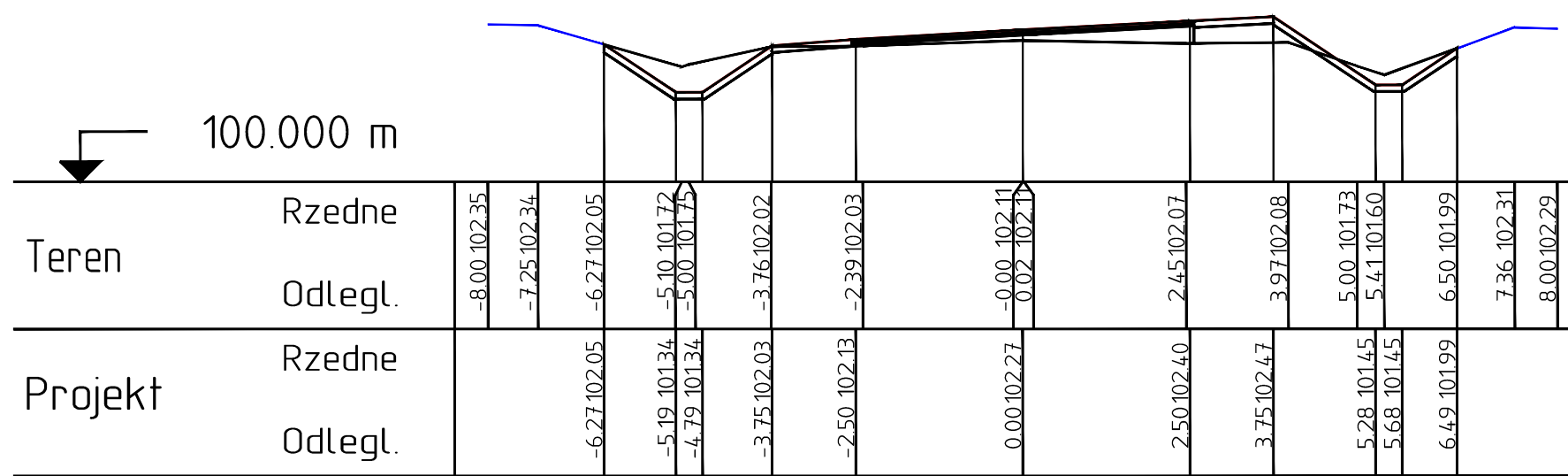
Teren	Rzedne	-8.00.102.50
	Odlegl.	-6.55.102.47
Projekt	Rzedne	-5.84.102.26
	Odlegl.	-4.99.101.41

12+060.000



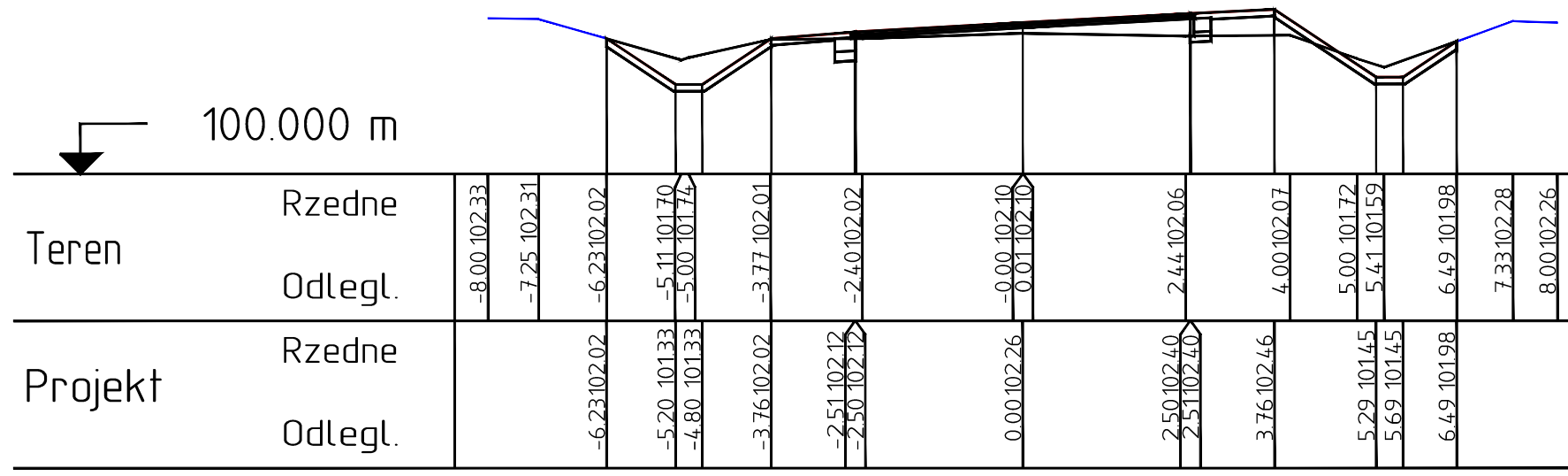
Teren	Rzedne	-8.00.102.48
	Odlegl.	-6.86.102.45
Projekt	Rzedne	-6.48.102.33
	Odlegl.	-5.32.101.37

12+078.941



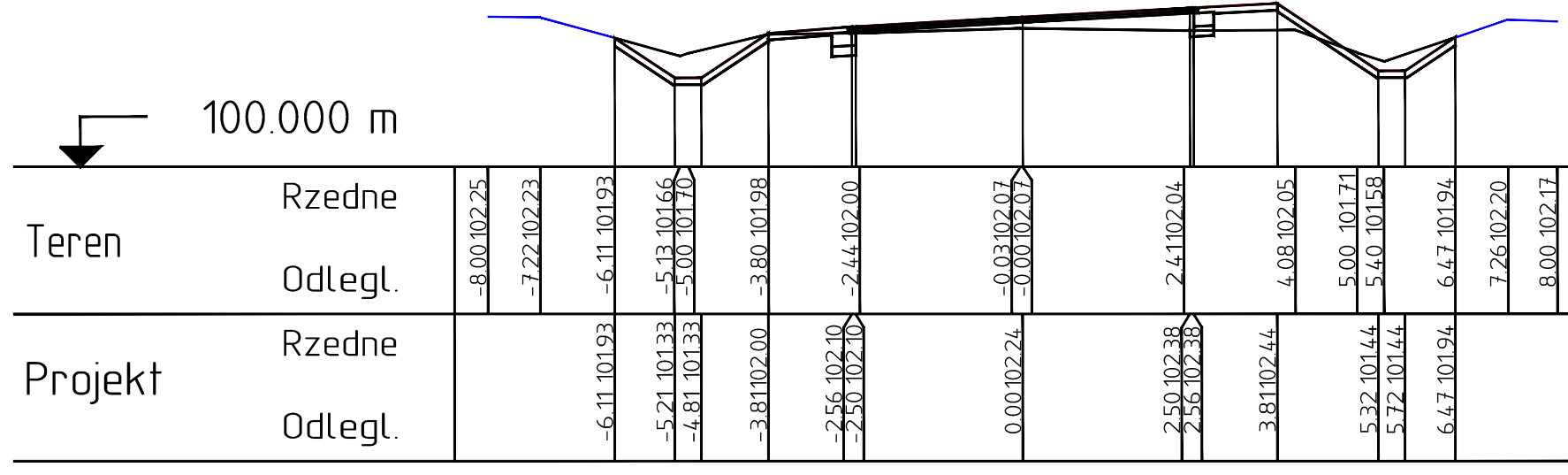
Teren	Rzedne	-8.00.102.35
	Odlegl.	-7.25.102.34
Projekt	Rzedne	-6.27.102.05
	Odlegl.	-5.19.101.34

12+080.000



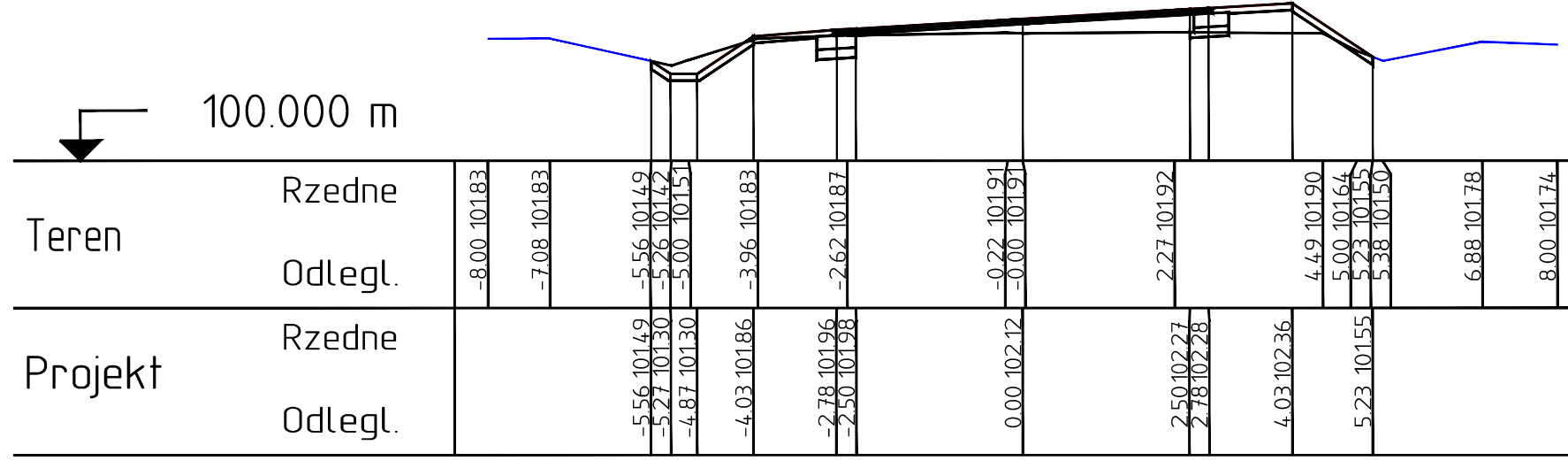
Teren	Rzedne	-8.00.102.33
	Odlegl.	-7.25.102.31
Projekt	Rzedne	-6.23.102.02
	Odlegl.	-5.20.101.33

12+083.216



Teren	Rzedne	-8.00.102.25
	Odlegl.	-7.22.102.23
Projekt	Rzedne	-6.11.101.93
	Odlegl.	-5.21.101.33

12+100.000



Teren	Rzedne	-8.00.101.83
	Odlegl.	-7.08.101.83
Projekt	Rzedne	-5.56.101.69
	Odlegl.	-4.87.101.30

INWESTOR	ZARZĄD DRÓG POWIATOWYCH W PULTUSKU 06-100 Rybaków 50 c/o 42	
	WILECH Spółka Cywilna 28 622 Elgaj cp.v. w/d Crecy c.7	
ZAMIERZENIE BUDOWLANE	DROGA POWIATOWA NR 3404W TRZEPowo - KLUSEK OD KM 10+626,00 DO KM 13+695,58	
	PRZEKROJE POPRZECZNE	
STADIUM	PRZEKROJE POPRZECZNE	
	PROJEKT BUDOWLANY	
N-r rys. 5/13	skala: 1:100	data: y l gnie '35
	Ko k Rysuj y kary	Uprawnienia
RZUCENIE	ycel 0Y kary (1 km)	y "w" 0Y kary (1 km)
	0 11 y 0Y kary (1 km)	y "w" 0Y kary (1 km)

