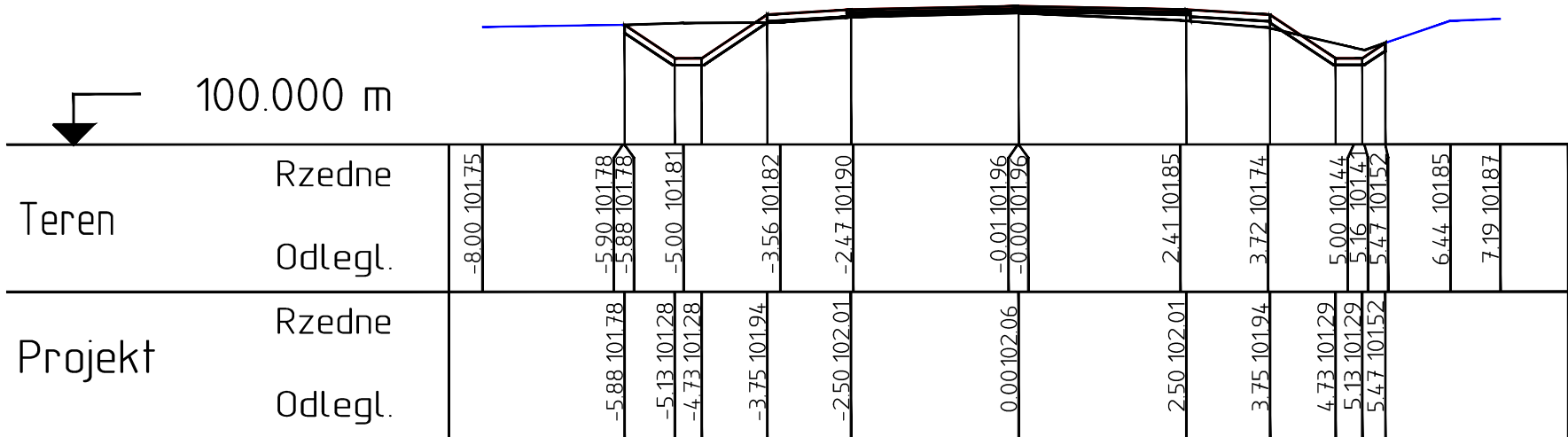
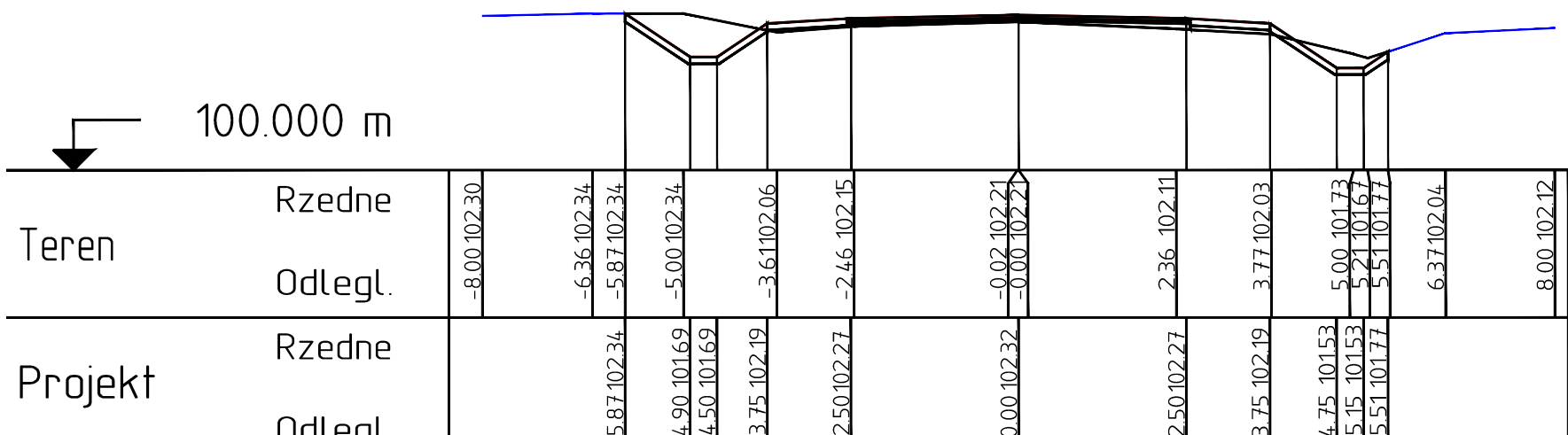


12+680.000



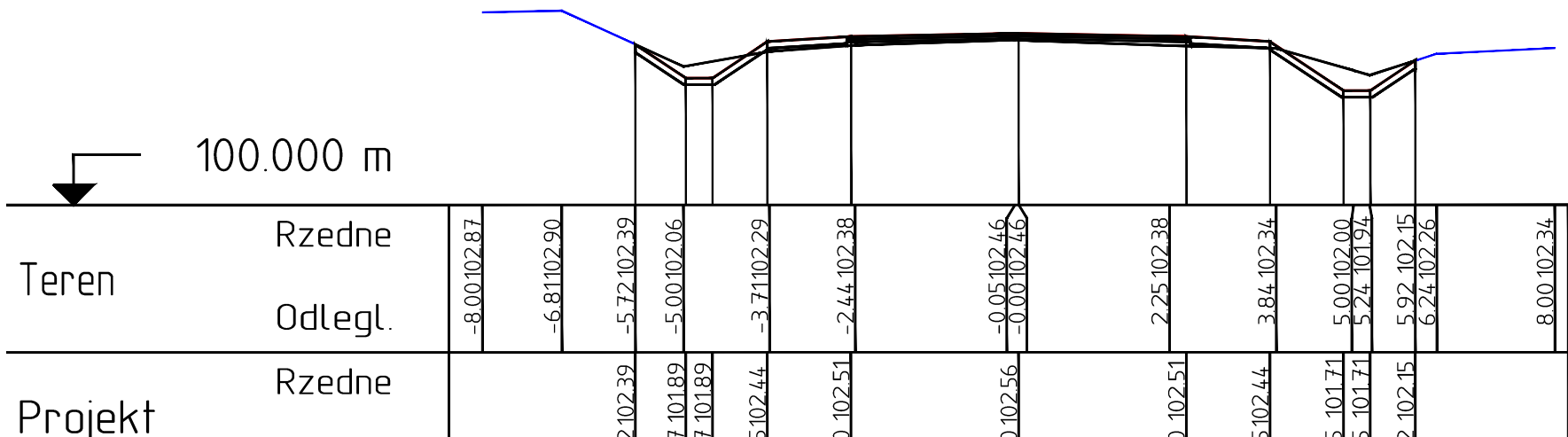
Teren	Rzedne	-8.00.10175	-5.90.10178	-5.88.10178	-5.00.10181	-3.56.10182	-2.47.10190	-0.01.10196	-0.00.10196	2.41.10185	3.72.10174	5.00.10144	5.16.10143	5.47.10152	6.44.10185	7.19.10187	
	Odlegl.																
Projekt	Rzedne		-5.88.10178	-5.88.10178	-5.00.10181	-4.73.10128	-3.75.10194	-2.50.10201	0.00.10206	2.50.10201	3.75.10194	4.73.10129	5.13.10129	5.16.10143	5.47.10152	6.44.10185	7.19.10187
	Odlegl.																

12+700.000



Teren	Rzedne	-8.00.10230	-6.36.10234	-5.87.10234	-5.00.10234	-3.61.10206	-2.46.10215	-0.02.10221	-0.00.10221	2.36.10211	3.77.10203	5.00.10173	5.21.10167	5.51.10177	6.37.10204	8.00.10212
	Odlegl.															
Projekt	Rzedne		-5.87.10234	-5.87.10234	-4.90.10169	-4.50.10169	-3.75.10219	-2.50.10227	0.00.10232	2.50.10227	3.75.10219	4.75.10153	5.15.10153	5.51.10177	6.37.10204	8.00.10212
	Odlegl.															

12+720.000



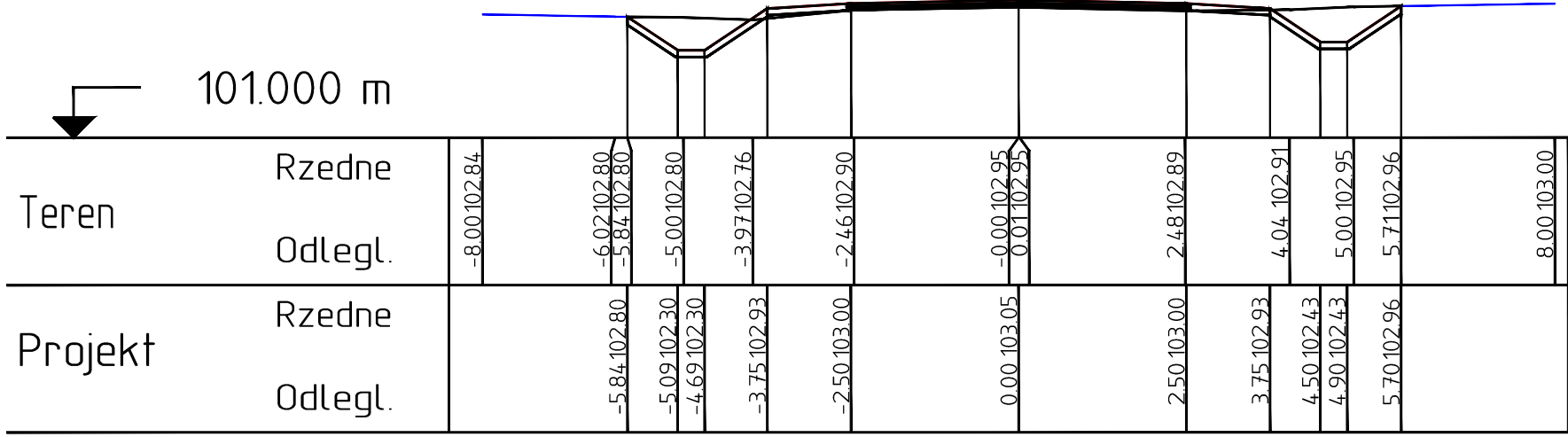
Teren	Rzedne	-8.00.10287	-6.81.10290	-5.72.10239	-5.00.10206	-3.71.10229	-2.44.10238	-0.05.10246	-0.00.10246	2.25.10238	3.84.10234	5.00.10200	5.28.10191	5.92.10215	6.28.10226	8.00.10234
	Odlegl.															
Projekt	Rzedne		-5.72.10239	-5.72.10239	-4.97.10189	-4.57.10189	-3.75.10244	-2.50.10251	0.00.10256	2.50.10251	3.75.10244	4.85.10174	5.25.10174	5.92.10215	6.28.10226	8.00.10234
	Odlegl.															

12+740.000



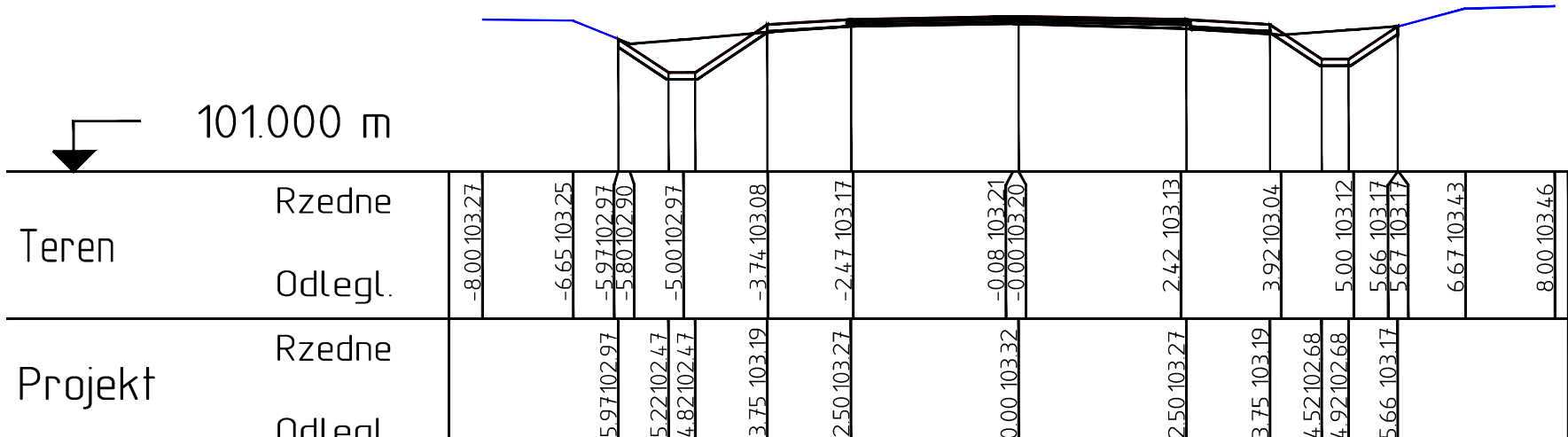
Teren	Rzedne	-8.00.10288	-6.44.10288	-5.72.10272	-5.00.10257	-3.83.10258	-2.45.10264	-0.00.10270	0.04.10270	2.43.10264	3.89.10257	5.00.10224	5.11.10220	5.78.10246	6.34.10269	8.00.10273
	Odlegl.															
Projekt	Rzedne		-5.72.10272	-5.72.10272	-4.90.10218	-4.50.10218	-3.75.10268	-2.50.10275	0.00.10280	2.50.10275	3.75.10268	4.72.10203	5.12.10203	5.78.10246	6.34.10269	8.00.10273
	Odlegl.															

12+760.000



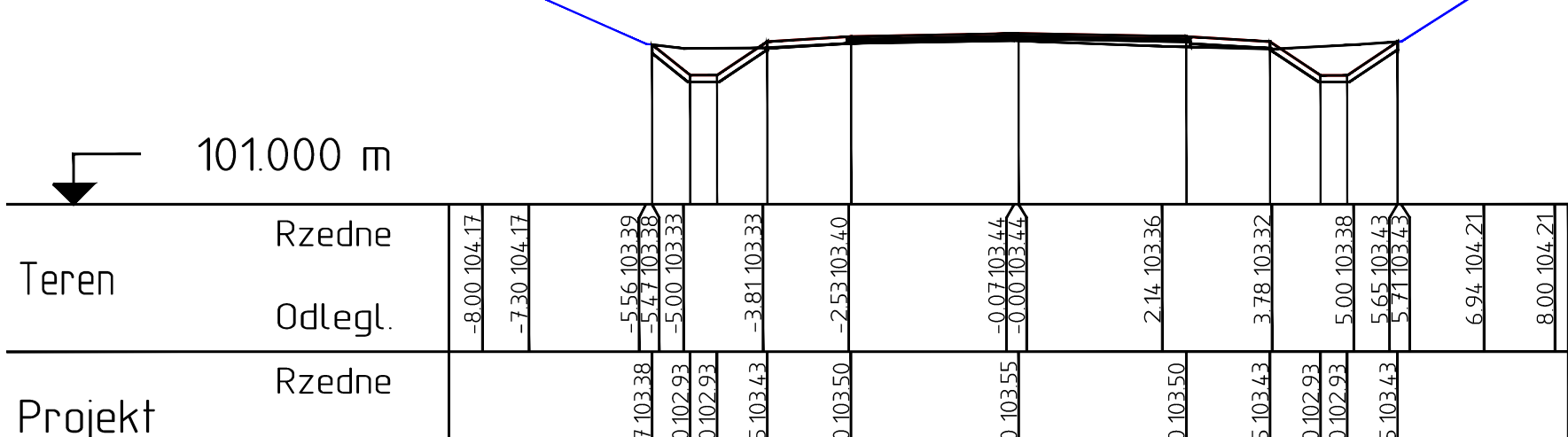
Teren	Rzedne	-8.00.10284	-6.02.10280	-5.84.10280	-5.00.10280	-3.97.10276	-2.46.10290	-0.00.10295	0.01.10295	2.48.10289	4.04.10291	5.00.10295	5.11.10290	5.71.10296	6.34.10269	8.00.10300
	Odlegl.															
Projekt	Rzedne		-5.84.10280	-5.84.10280	-5.09.10230	-4.69.10230	-3.75.10293	-2.50.10300	0.00.10305	2.50.10300	3.75.10293	4.50.10243	4.90.10243	5.70.10296	6.34.10269	8.00.10300
	Odlegl.															

12+780.000



Teren	Rzedne	-8.00.10327	-6.65.10325	-5.97.10297	-5.80.10296	-5.00.10297	-3.74.10308	-2.47.10317	-0.08.10321	-0.00.10320	2.42.10313	3.92.10304	5.00.10312	5.66.10317	6.67.10343	8.00.10346
	Odlegl.															
Projekt	Rzedne		-5.97.10297	-5.97.10297	-5.22.10247	-4.82.10247	-3.75.10319	-2.50.10327	0.00.10332	2.50.10327	3.75.10319	4.52.10268	4.92.10268	5.66.10317	6.67.10343	8.00.10346
	Odlegl.															

12+800.000



Teren	Rzedne	-8.00.10417	-7.30.10417	-5.56.10339	-5.47.10338	-5.00.10333	-3.81.10333	-2.53.10340	-0.07.10344	-0.00.10344	2.14.10336	3.78.10332	5.00.10338	5.65.10343	6.94.10421	8.00.10421
	Odlegl.															
Projekt	Rzedne		-5.47.10338	-5.47.10338	-4.90.10293	-4.50.10293	-3.75.10343	-2.50.10350	0.00.10355	2.50.10350	3.75.10343	4.50.10293	4.90.10293	5.65.10343	6.94.10421	8.00.10421
	Odlegl.															

INWESTOR	ZARZĄD DRÓG POWIATOWYCH W PULITSKU 06-100 RybakumyrdySO c/o 42	
	WILECH Spółka Cywilna 28 622 Elgęj cpy.v. w/dC nrely.c.7	
ZAMIERZENIE BUDOWLANE	PRZEBUDOWA DROGI POWIATOWEJ NR 3404W TRZEPowo - KLUSEK OD KM 10+626,00 DO KM 13+695,58	
	DROGA POWIATOWA NR 3404W TRZEPowo - KLUSEK OD KM 10+626,00 DO KM 13+695,58	
STADIUM	PRZEKROJE POPRZECZNE	
	PROJEKT BUDOWLANY	
Nr rys. 5/19	skala: 1:100	data: y   l   g   h   g   35
	Ko k Rpej y kung	Uprawnienia
RZUCENIE	ycj 0Y kngj 1 kung	y 7 kngj 1 kung
	15393 Os	15393 Os
URZĘDNIK	o i l i p o Dngj 1 kung	y 7 kngj 1 kung

