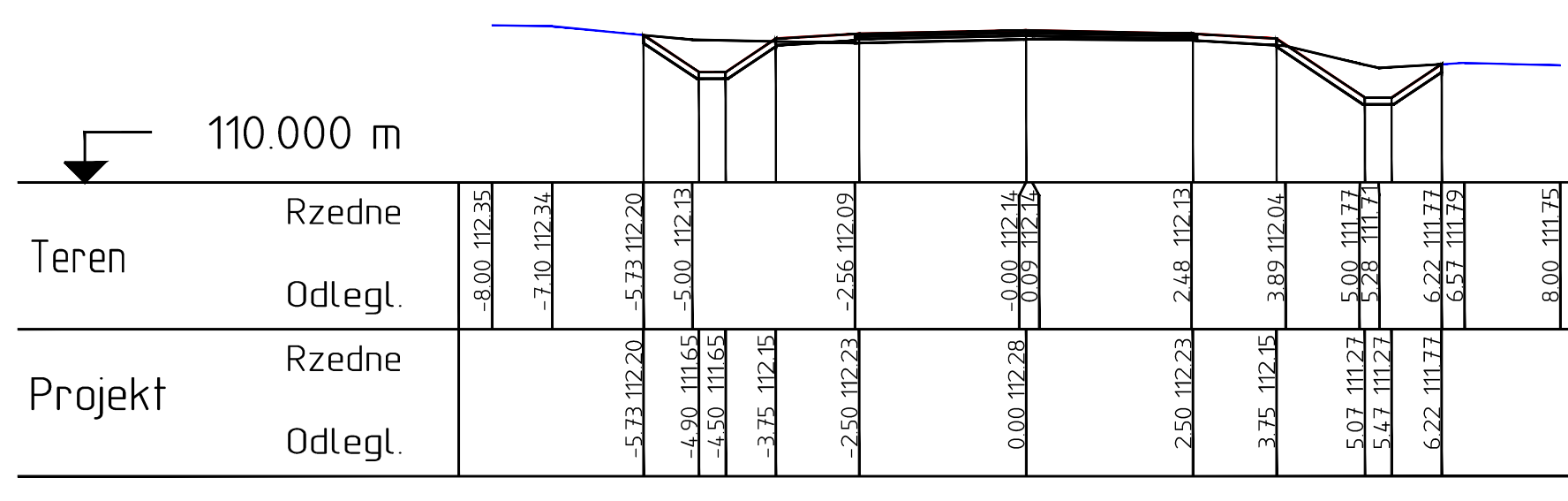
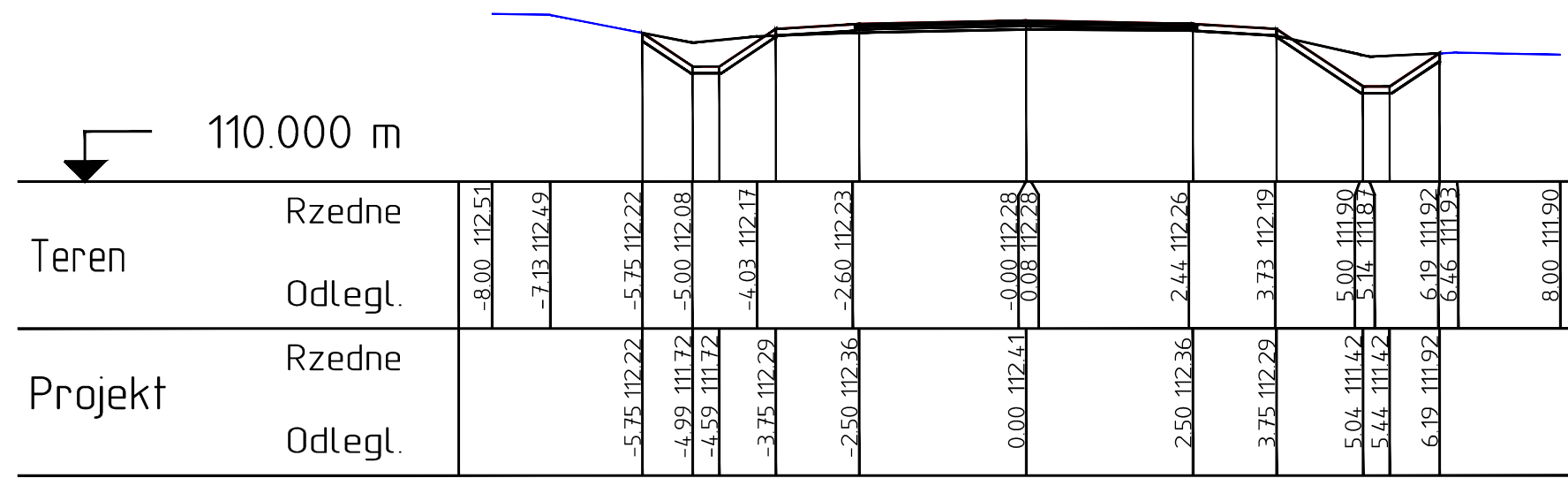


10+626.000



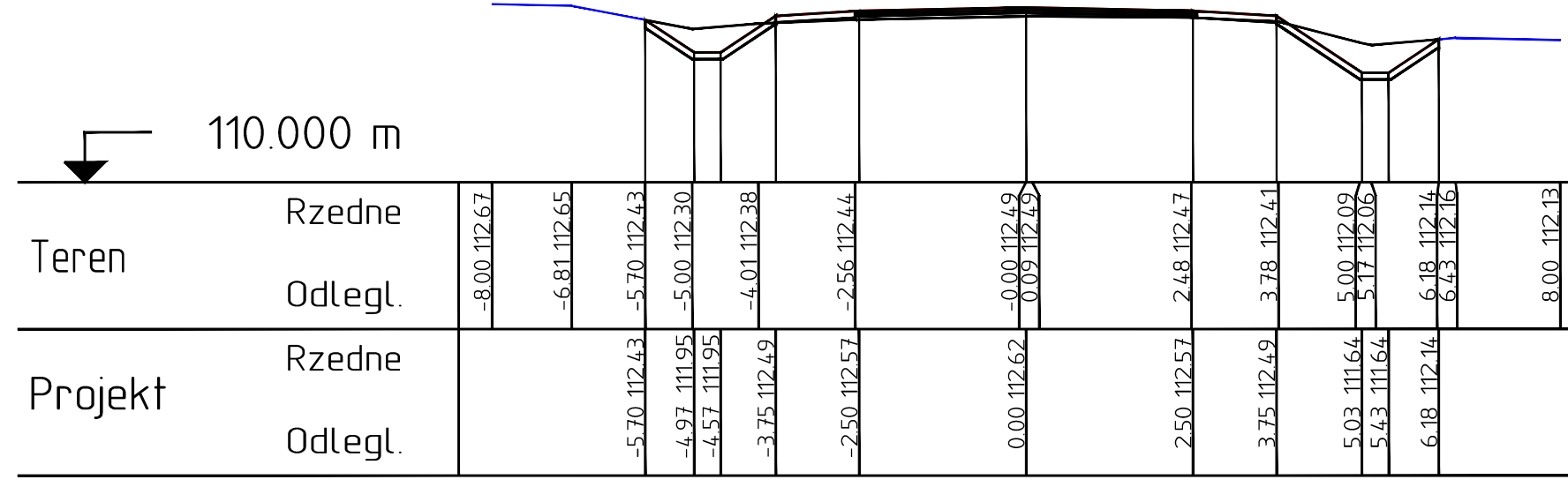
Teren	Rzedne	-8.00.112.35	-5.73.112.20	-5.00.112.13	-2.56.112.09	0.00.112.16	2.48.112.13	3.89.112.04	5.00.111.77	6.22.111.77	8.00.111.75
	Odlegl.	-7.10.112.34				0.09.112.15			5.28.111.74	6.57.111.75	
Projekt	Rzedne		-5.73.112.20	-4.90.111.65	-2.50.112.23	0.00.112.28	2.50.112.23	3.75.112.15	5.07.111.27	6.22.111.77	8.00.111.75
	Odlegl.			-4.50.111.65					5.47.111.27		

10+640.000



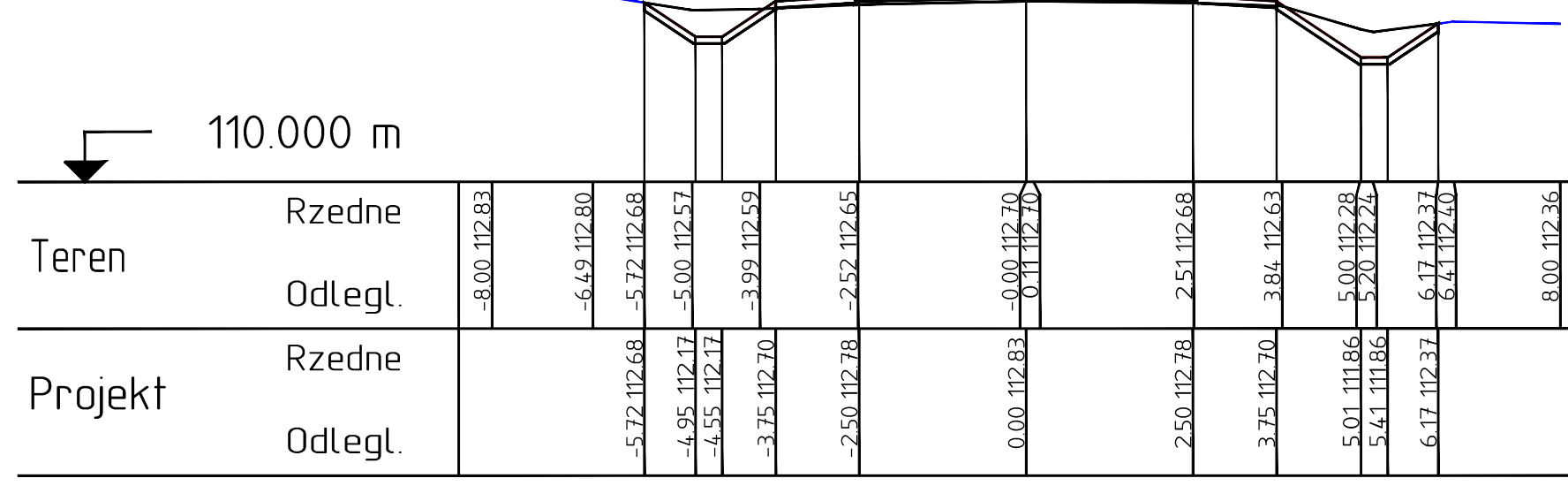
Teren	Rzedne	-8.00.112.51	-5.75.112.22	-5.00.112.08	-2.60.112.23	0.00.112.28	2.44.112.26	3.73.112.19	5.00.111.90	6.19.111.92	8.00.111.90
	Odlegl.	-7.13.112.49				0.08.112.28			5.16.111.87	6.46.111.93	
Projekt	Rzedne		-5.75.112.22	-4.99.111.72	-2.50.112.36	0.00.112.41	2.50.112.36	3.75.112.29	5.04.111.42	6.19.111.92	8.00.111.90
	Odlegl.			-4.59.111.72					5.44.111.42		

10+660.000



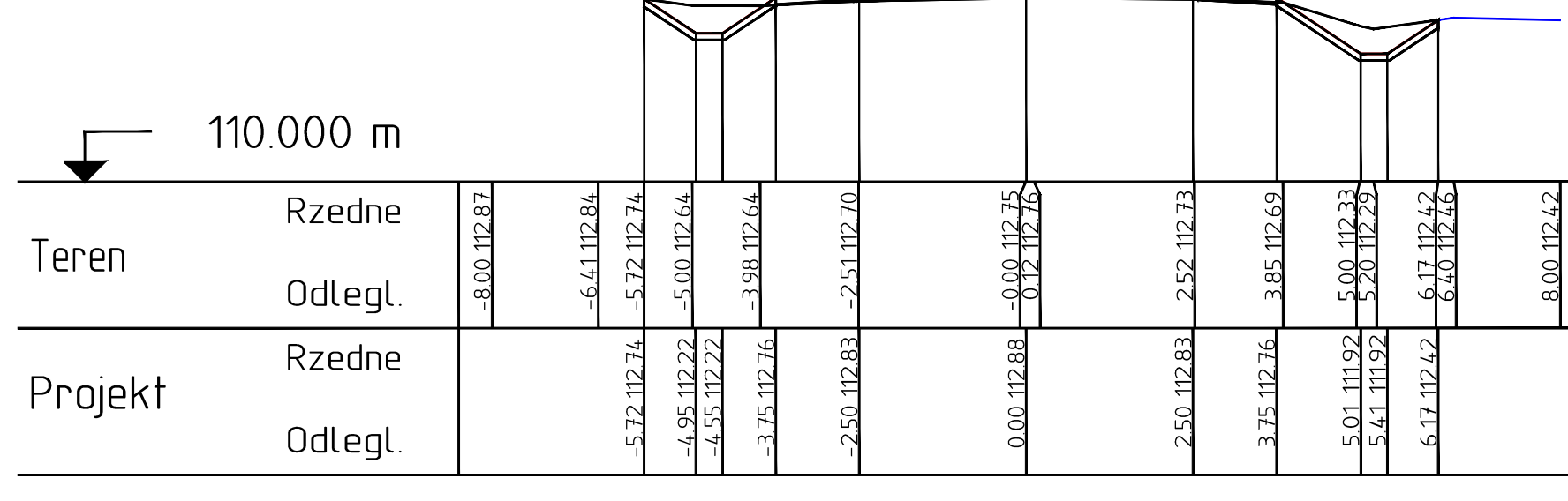
Teren	Rzedne	-8.00.112.67	-5.70.112.43	-5.00.112.30	-2.56.112.44	0.00.112.49	2.48.112.47	3.78.112.41	5.00.112.09	6.18.112.14	8.00.112.13
	Odlegl.	-6.81.112.65				0.09.112.49			5.17.112.06	6.45.112.16	
Projekt	Rzedne		-5.70.112.43	-4.97.111.95	-2.50.112.57	0.00.112.62	2.50.112.57	3.75.112.49	5.03.111.64	6.18.112.14	8.00.112.13
	Odlegl.			-4.57.111.95					5.43.111.64		

10+680.000



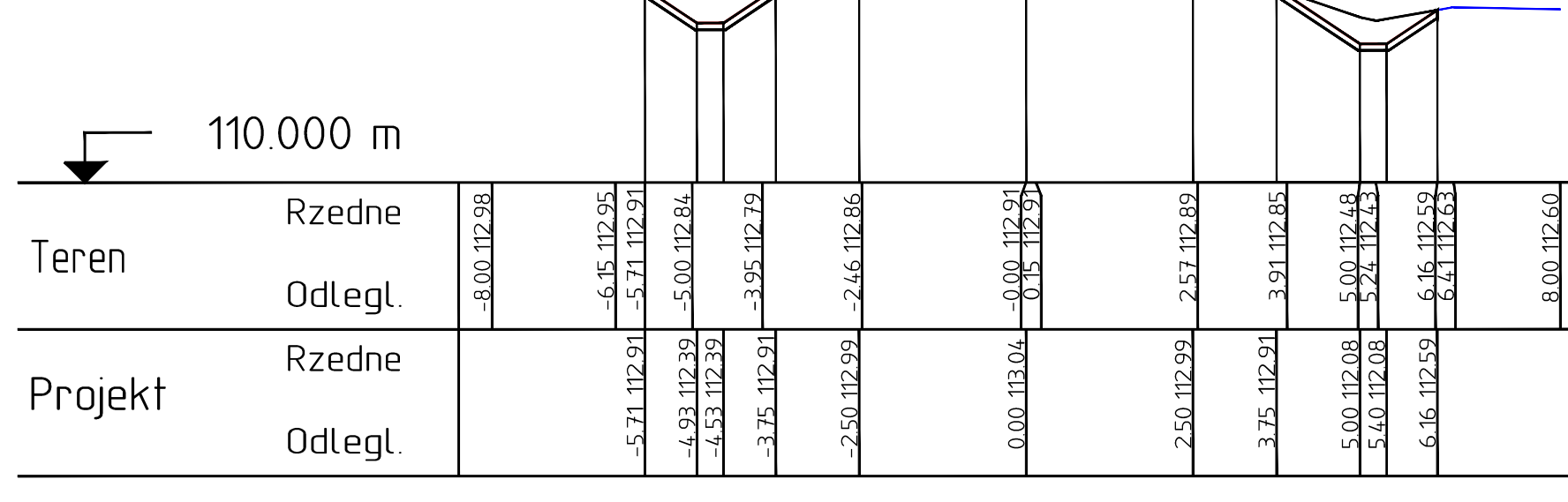
Teren	Rzedne	-8.00.112.83	-5.72.112.68	-5.00.112.57	-2.52.112.65	0.00.112.70	2.51.112.68	3.84.112.63	5.00.112.28	6.17.112.37	8.00.112.36
	Odlegl.	-6.49.112.80				0.11.112.70			5.20.112.24	6.41.112.40	
Projekt	Rzedne		-5.72.112.68	-4.95.112.17	-2.50.112.78	0.00.112.83	2.50.112.78	3.75.112.70	5.01.111.86	6.17.112.37	8.00.112.36
	Odlegl.			-4.55.112.17					5.41.111.86		

10+684.971



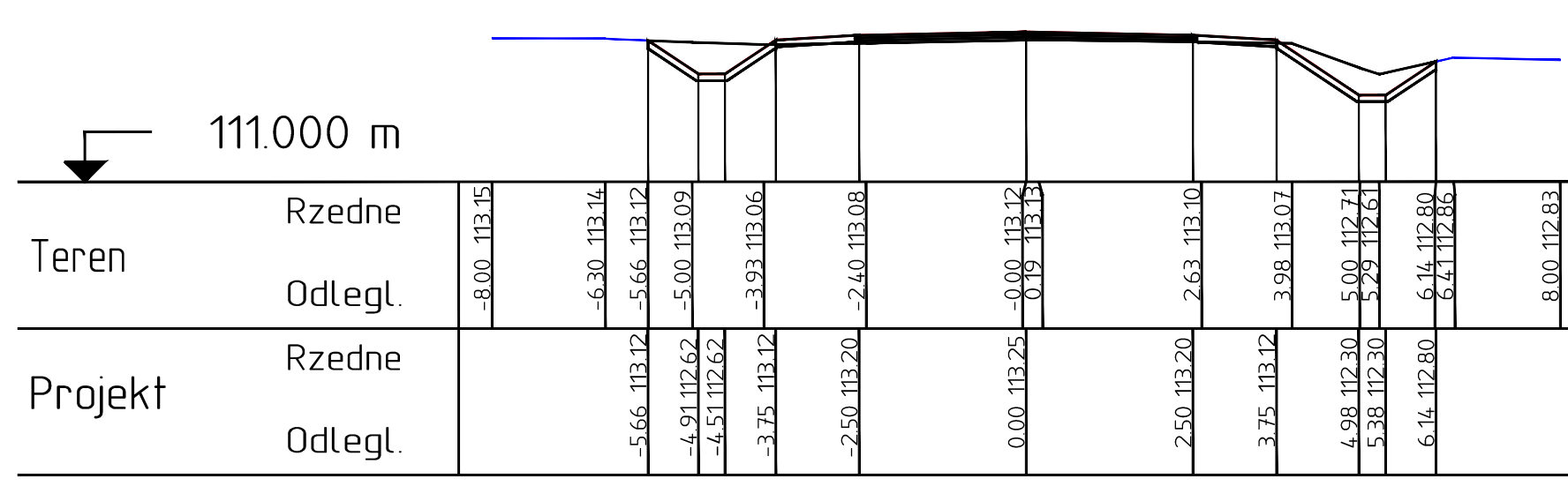
Teren	Rzedne	-8.00.112.87	-6.41.112.84	-5.72.112.74	-2.51.112.70	0.00.112.75	2.52.112.73	3.85.112.69	5.00.112.33	6.17.112.42	8.00.112.42
	Odlegl.	-6.41.112.84				0.12.112.75			5.20.112.29	6.40.112.46	
Projekt	Rzedne		-6.41.112.84	-5.72.112.74	-2.50.112.83	0.00.112.88	2.50.112.83	3.75.112.76	5.01.111.92	6.17.112.42	8.00.112.42
	Odlegl.								5.41.111.92		

10+700.000



Teren	Rzedne	-8.00.112.98	-6.15.112.95	-5.71.112.91	-2.46.112.86	0.00.112.91	2.57.112.89	3.91.112.85	5.00.112.48	6.16.112.59	8.00.112.60
	Odlegl.	-6.15.112.95				0.15.112.91			5.24.112.43	6.41.112.63	
Projekt	Rzedne		-6.15.112.95	-5.71.112.91	-2.50.112.99	0.00.113.04	2.50.112.99	3.75.112.91	5.00.112.08	6.16.112.59	8.00.112.60
	Odlegl.								5.40.112.08		

10+720.000



Teren	Rzedne	-8.00.113.15	-6.30.113.14	-5.66.113.12	-2.40.113.08	0.00.113.12	2.63.113.10	3.98.113.07	5.00.112.71	6.14.112.80	8.00.112.83
	Odlegl.	-6.30.113.14				0.19.113.12			5.29.112.61	6.41.112.86	
Projekt	Rzedne		-6.30.113.14	-5.66.113.12	-2.50.113.20	0.00.113.25	2.50.113.20	3.75.113.12	4.98.112.30	6.14.112.80	8.00.112.83
	Odlegl.								5.38.112.30		

URZĄDZENIA	o 11 p (Naj) Mank		y (Tabela) 03.01.01.01	
	o 11 p (Naj) Mank		y (Tabela) 03.01.01.01	
NUMER	5/1	skala: 1:100	data: y   g   g	35
RODZAJ	5/1	ko k (p) y (k) u	Uprawnienia	Podpis
STADIUM	PROJEKT BUDOWLANY			
WZROST	PRZEKROJE PODRZECZNE			
OBIEKT	DROGA POWIATOWA NR 3404W TRZEPOMO - KLUSEK			
ZAMIERZENIE	ODCINEK OD KM 10+626,00 DO KM 13+695,58			
INWESTOR	ZARZĄD DRÓG POWIATOWYCH W PULTUSKU 06-100 Rybaków 1050 c/o 42			
PROJEKTANT	WILECH Spółka Cywilna 28/622 Elgęł cp y y w d c n e d y c 7			

