10+980.000

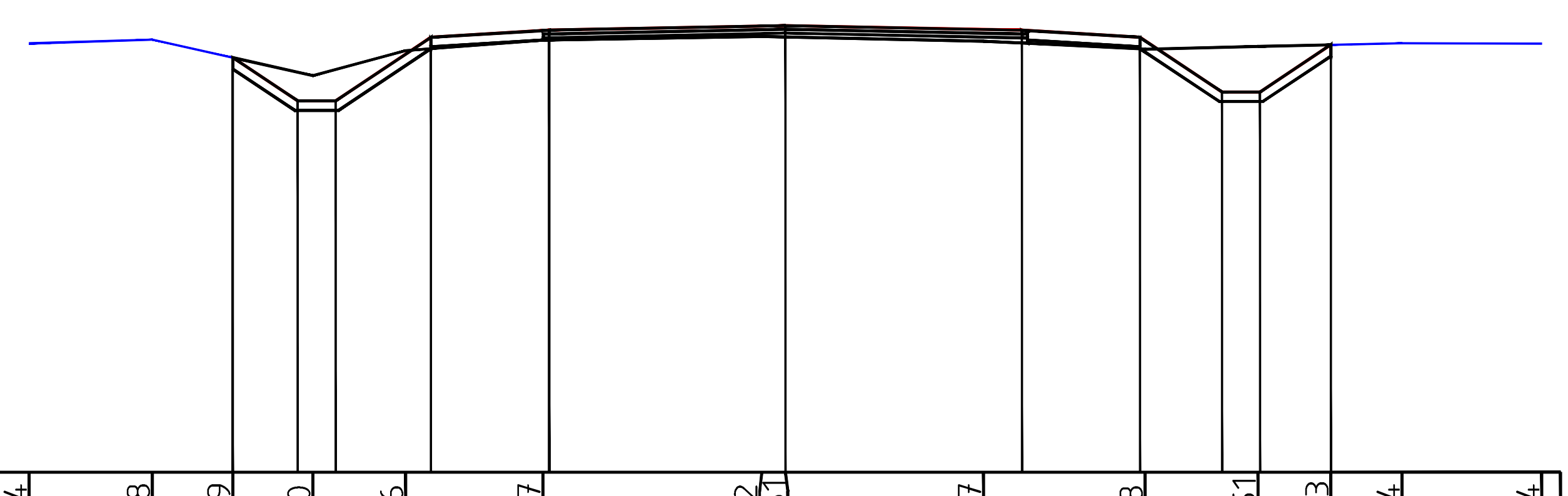

109.000 m

	Odlegl.	Rzedne
Teren	-8.00	113.54
Teren	-6.70	113.58
Teren	-5.85	113.39
Teren	-5.00	113.20
Teren	-4.02	113.46
Teren	-2.57	113.57
Teren	-0.25	113.62
Teren	-0.00	113.61
Teren	2.09	113.57
Teren	3.81	113.48
Teren	5.00	113.51
Teren	5.77	113.53
Teren	6.52	113.54
Teren	8.00	113.54
Projekt	-5.85	113.39
Projekt	-5.16	112.93
Projekt	-4.76	112.93
Projekt	-3.75	113.61
Projekt	-2.50	113.68
Projekt	0.00	113.73
Projekt	2.50	113.68
Projekt	3.75	113.61
Projekt	4.62	113.03
Projekt	5.02	113.03
Projekt	5.77	113.53

11+000.000

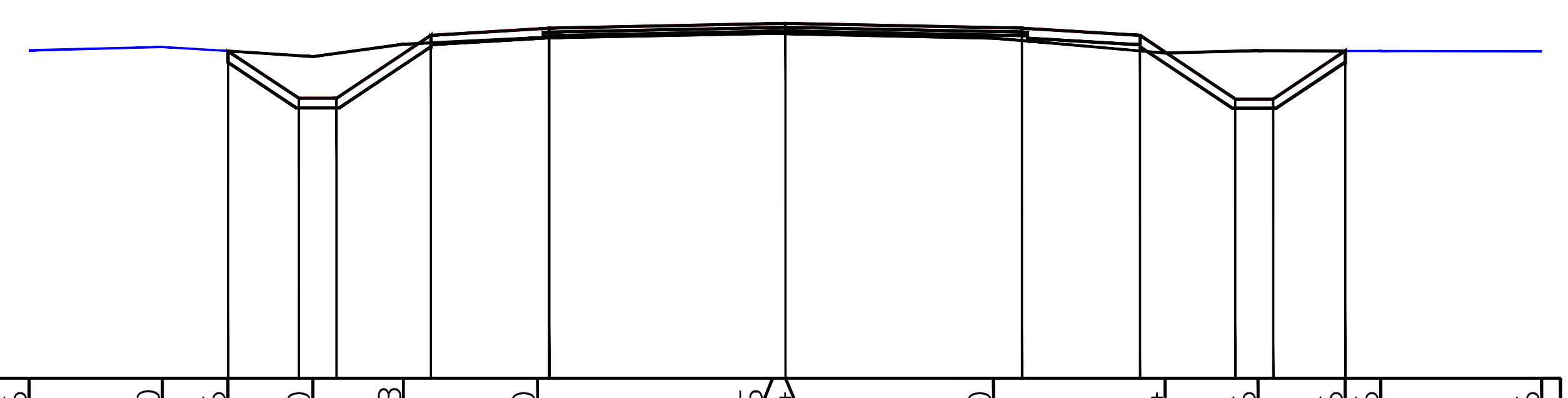

110.000 m

	Odlegl.	Rzedne
Teren	-8.00	113.46
Teren	-6.59	113.50
Teren	-5.90	113.46
Teren	-5.00	113.40
Teren	-4.04	113.53
Teren	-2.62	113.60
Teren	-0.14	113.65
Teren	-0.00	113.64
Teren	2.20	113.60
Teren	4.02	113.44
Teren	5.00	113.46
Teren	5.92	113.46
Teren	6.30	113.46
Teren	8.00	113.46
Projekt	-5.90	113.46
Projekt	-5.15	112.96
Projekt	-4.75	112.96
Projekt	-3.75	113.62
Projekt	-2.50	113.70
Projekt	0.00	113.75
Projekt	2.50	113.70
Projekt	3.75	113.62
Projekt	4.76	112.95
Projekt	5.16	112.95
Projekt	5.92	113.46

11+020.000

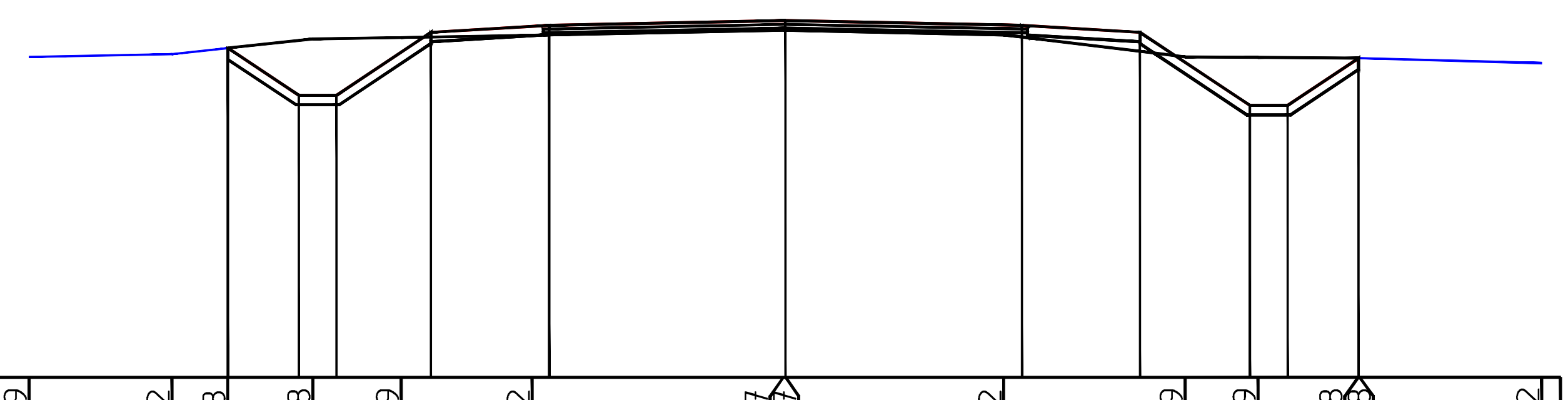

110.000 m

	Odlegl.	Rzedne
Teren	-8.00	113.39
Teren	-6.49	113.42
Teren	-5.90	113.48
Teren	-5.00	113.58
Teren	-4.06	113.59
Teren	-2.68	113.62
Teren	-0.02	113.67
Teren	-0.00	113.67
Teren	2.31	113.62
Teren	4.23	113.39
Teren	5.00	113.39
Teren	6.06	113.38
Teren	6.07	113.38
Teren	8.00	113.32
Projekt	-5.90	113.48
Projekt	-5.15	112.98
Projekt	-4.75	112.98
Projekt	-3.75	113.65
Projekt	-2.50	113.73
Projekt	0.00	113.78
Projekt	2.50	113.73
Projekt	3.75	113.65
Projekt	4.91	112.88
Projekt	5.31	112.88
Projekt	6.06	113.38

11+040.000

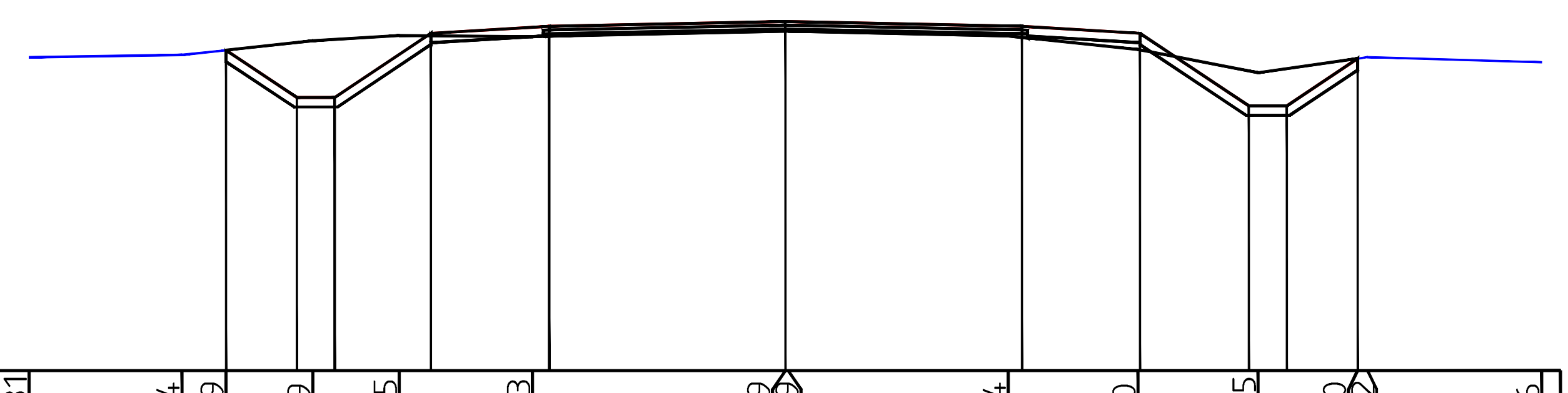

110.000 m

	Odlegl.	Rzedne
Teren	-8.00	113.31
Teren	-6.38	113.34
Teren	-5.92	113.39
Teren	-5.00	113.49
Teren	-4.09	113.55
Teren	-2.68	113.53
Teren	-0.00	113.59
Teren	0.03	113.59
Teren	2.36	113.54
Teren	3.73	113.40
Teren	5.00	113.15
Teren	6.05	113.30
Teren	6.16	113.32
Teren	8.00	113.26
Projekt	-5.92	113.39
Projekt	-5.17	112.89
Projekt	-4.77	112.89
Projekt	-3.75	113.57
Projekt	-2.50	113.64
Projekt	0.00	113.69
Projekt	2.50	113.64
Projekt	3.75	113.57
Projekt	4.90	112.80
Projekt	5.30	112.80
Projekt	6.05	113.30

11+060.000

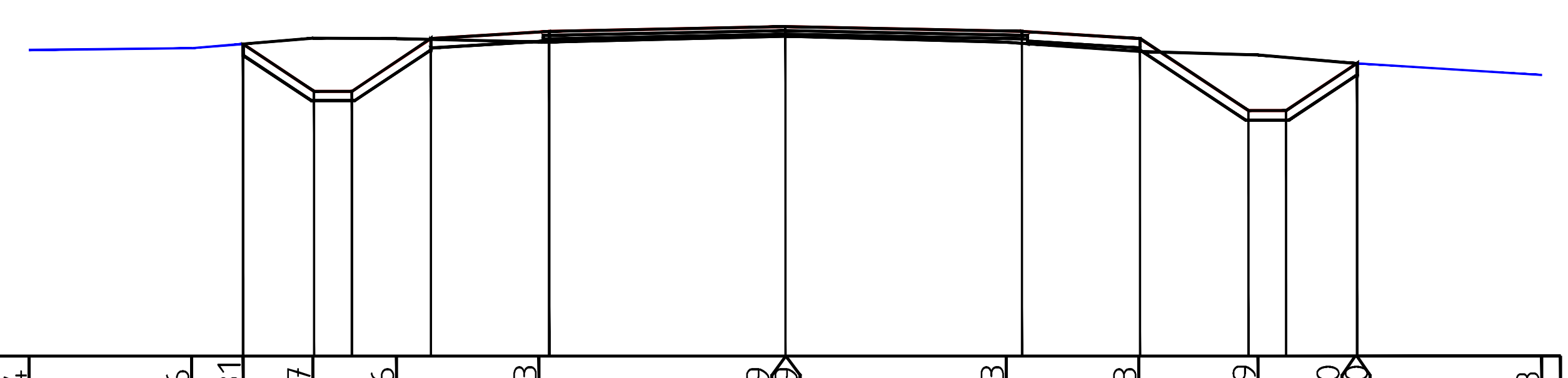

110.000 m

	Odlegl.	Rzedne
Teren	-8.00	113.24
Teren	-6.28	113.26
Teren	-5.74	113.31
Teren	-5.00	113.37
Teren	-4.12	113.36
Teren	-2.61	113.33
Teren	-0.00	113.39
Teren	0.01	113.39
Teren	2.33	113.33
Teren	3.74	113.23
Teren	5.00	113.19
Teren	6.03	113.10
Teren	6.05	113.10
Teren	8.00	112.98
Projekt	-5.74	113.31
Projekt	-4.99	112.81
Projekt	-4.59	112.81
Projekt	-3.75	113.36
Projekt	-2.50	113.44
Projekt	0.00	113.49
Projekt	2.50	113.44
Projekt	3.75	113.36
Projekt	4.90	112.60
Projekt	5.30	112.60
Projekt	6.05	113.10

11+080.000

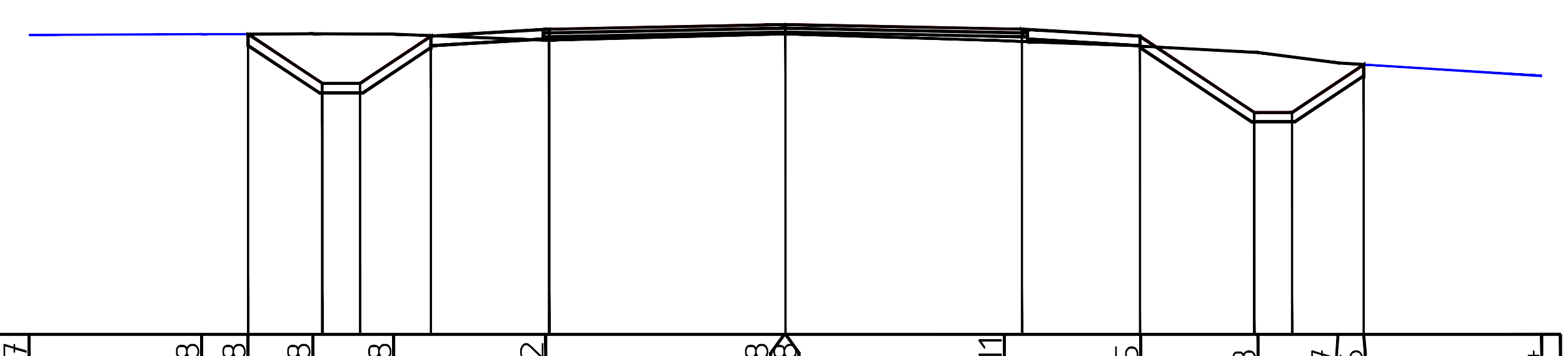

110.000 m

	Odlegl.	Rzedne
Teren	-8.00	113.17
Teren	-6.18	113.18
Teren	-5.69	113.18
Teren	-5.00	113.18
Teren	-4.14	113.18
Teren	-2.54	113.12
Teren	-0.01	113.18
Teren	-0.00	113.18
Teren	2.31	113.11
Teren	3.76	113.05
Teren	5.00	112.98
Teren	5.85	112.87
Teren	6.12	112.86
Teren	8.00	112.74
Projekt	-5.68	113.18
Projekt	-4.90	112.66
Projekt	-4.50	112.66
Projekt	-3.75	113.16
Projekt	-2.50	113.23
Projekt	0.00	113.28
Projekt	2.50	113.23
Projekt	3.75	113.16
Projekt	4.96	112.35
Projekt	5.36	112.35
Projekt	6.12	112.86

11+100.000

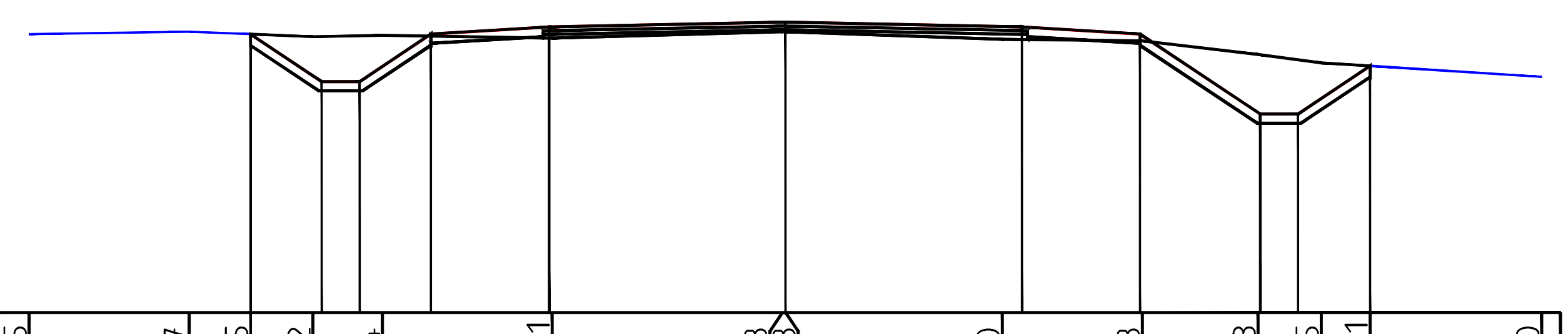

110.000 m

	Odlegl.	Rzedne
Teren	-8.00	112.95
Teren	-6.31	112.97
Teren	-5.66	112.95
Teren	-5.00	112.92
Teren	-4.26	112.94
Teren	-2.47	112.91
Teren	-0.03	112.98
Teren	-0.00	112.98
Teren	2.29	112.90
Teren	3.78	112.88
Teren	5.00	112.73
Teren	5.67	112.65
Teren	6.18	112.61
Teren	8.00	112.50
Projekt	-5.66	112.95
Projekt	-4.91	112.45
Projekt	-4.51	112.45
Projekt	-3.75	112.95
Projekt	-2.50	113.03
Projekt	0.00	113.08
Projekt	2.50	113.03
Projekt	3.75	112.95
Projekt	5.02	112.10
Projekt	5.42	112.10
Projekt	6.18	112.61

wilech

INWESTOR	**ZARZĄD DRÓG POWIATOWYCH W PUŁTUSKU** 06-100 Pułtusk,ul. 3Maja 20
JEDNOSTKA PROJEKTOWA	*WILECh Spółka Cywilna* 06-400 Ciechanów, ul. Akacjowa 5
ZAMIERZENIE BUDOWLANE	PRZEBUDOWA DROGI POWIATOWEJ NR 3404W TRZEPOWO - KLUSEK OD KM 10+626,00 DO KM 13+695.58
OBIEKT BUDOWLANY	DROGA POWIATOWA NR 3404W TRZEPOWO - KLUSEK ODCINEK OD KM 10+626,00 DO KM 13+695.58
TYTUŁ RYSUNKU	PRZEKROJE POPRZECZNE
STADIUM	**PROJEKT BUDOWLANY**
Nr rys. 5/4	skala: 1:100 / data: wrzesień13
	Imię i nazwisko / Uprawnienia / Podpis
PROJEKTOWAŁ	tech. Wiktor Ğysko / w spec.konst.-inż. w zakr. dr. g 153/93 /Os
SPRAWDZIŁ	mgr inż. Lech Klicki / w specjalności drogowej MAZ/0008/POOD/10