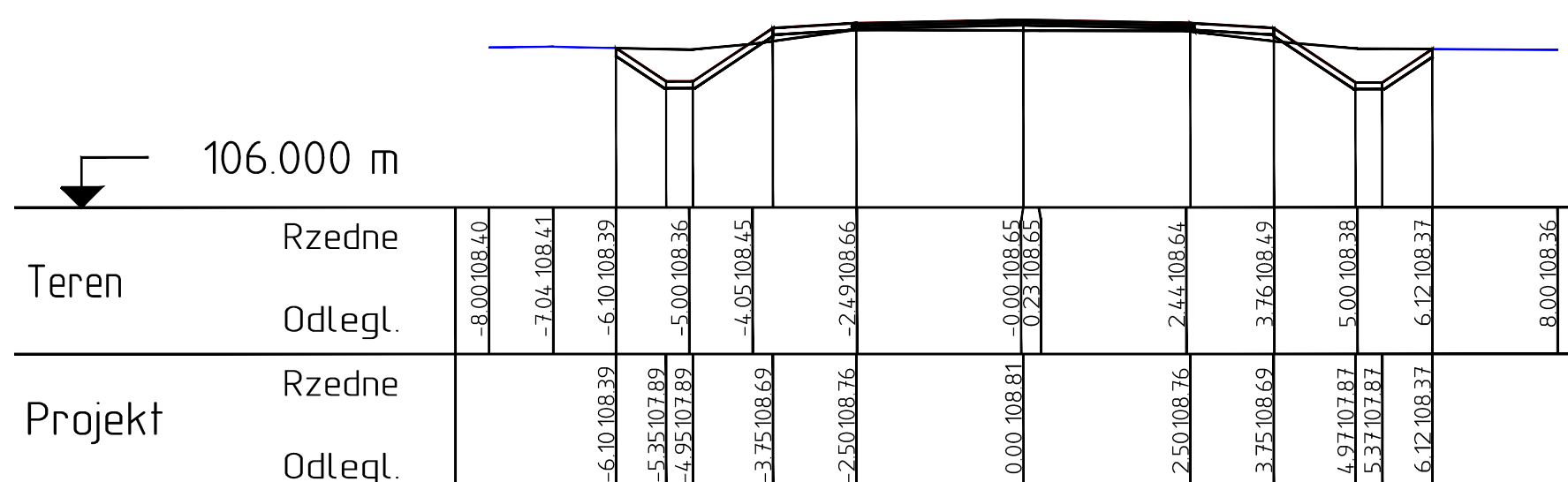
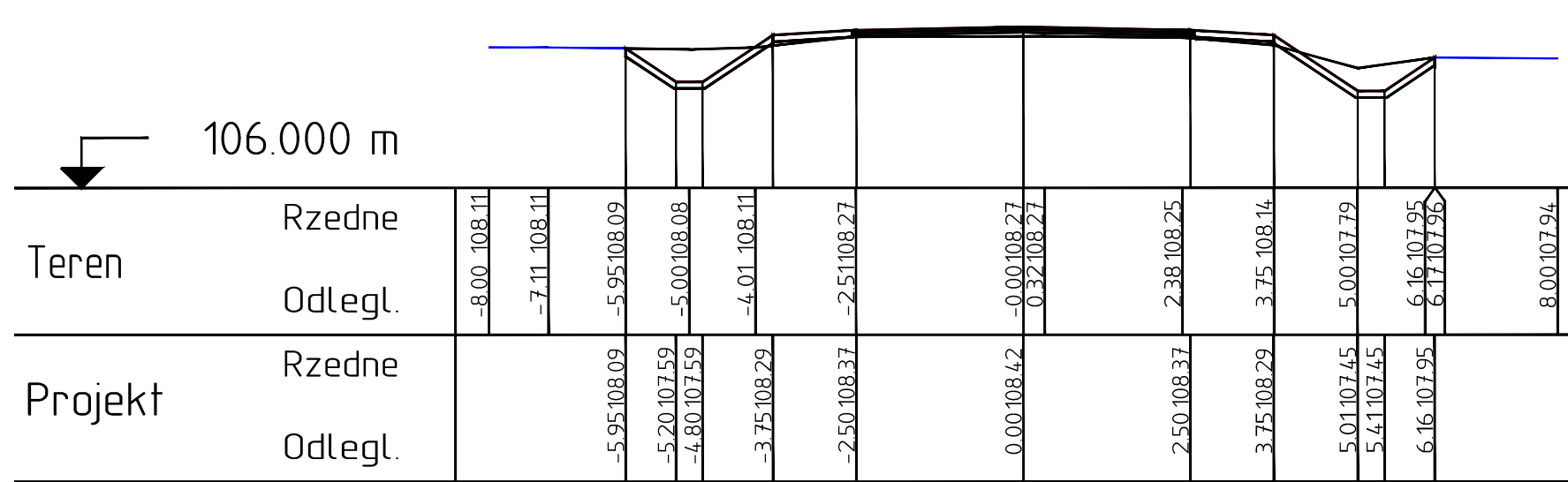


11+460.000



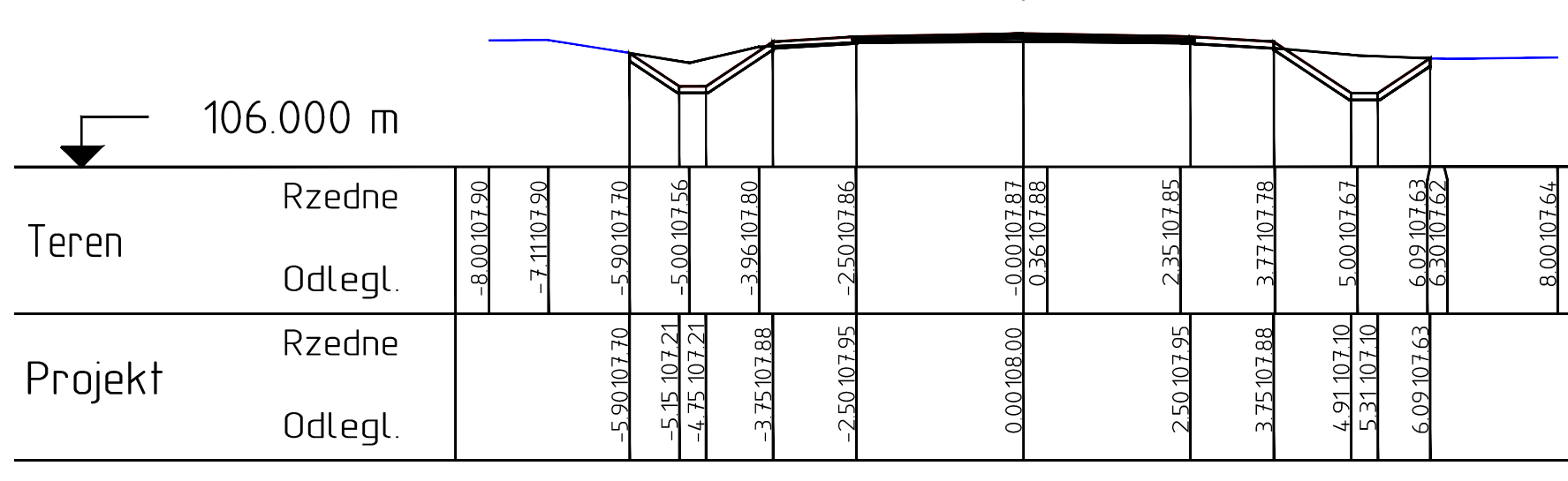
Teren	Rzedne	-8.00.108.40	-6.10.108.39	-5.35.107.89	-4.95.107.89	-4.05.108.45	-2.49.108.66	0.00.108.81	0.23.108.65	2.44.108.64	3.76.108.49	5.00.108.38	6.12.108.37	8.00.108.36
	Odlegl.													
Projekt	Rzedne		-6.10.108.39	-5.35.107.89	-4.95.107.89	-4.05.108.45	-2.50.108.76	0.00.108.81	0.23.108.65	2.50.108.76	3.75.108.69	4.97.107.87	5.37.107.87	6.12.108.37
	Odlegl.													

11+480.000



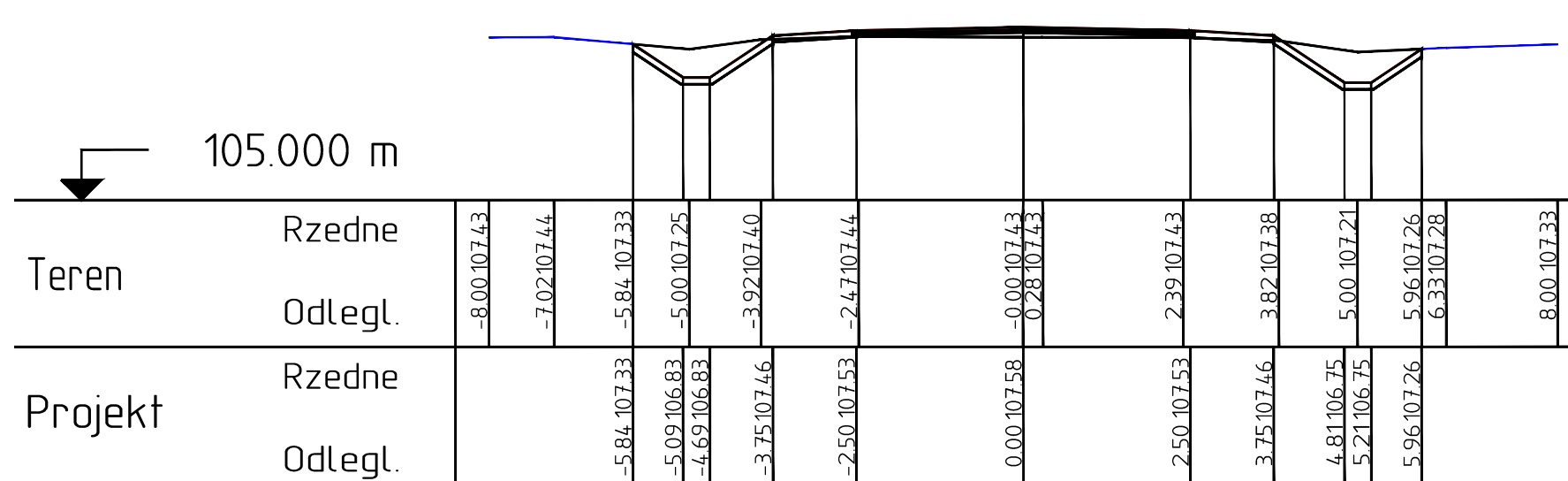
Teren	Rzedne	-8.00.108.11	-7.11.108.11	-5.95.108.09	-5.00.108.08	-4.01.108.11	-2.51.108.27	0.00.108.27	0.32.108.27	2.38.108.75	3.75.108.14	5.00.107.79	6.16.107.95	8.00.107.94
	Odlegl.													
Projekt	Rzedne			-5.95.108.09	-5.20.107.59	-4.80.107.59	-3.75.108.29	0.00.108.42	0.32.108.27	2.50.108.37	3.75.108.29	5.01.107.45	5.41.107.45	6.16.107.95
	Odlegl.													

11+500.000



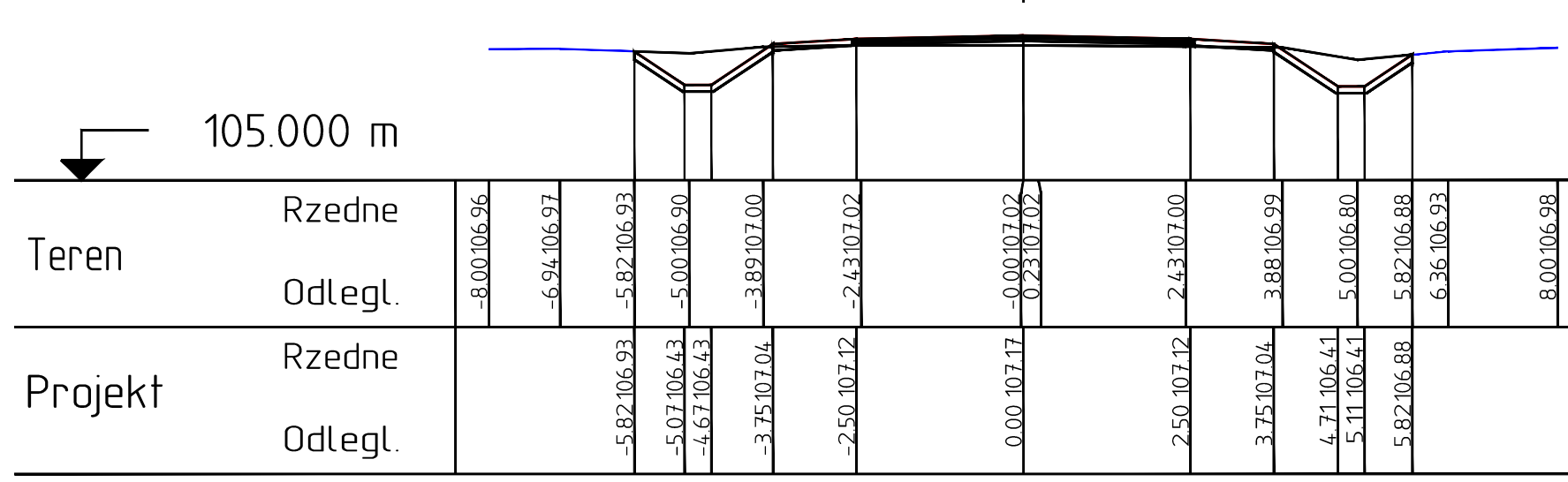
Teren	Rzedne	-8.00.107.90	-7.11.107.90	-5.90.107.70	-5.00.107.56	-3.96.107.80	-2.50.107.86	0.00.107.87	0.36.107.88	2.35.107.85	3.77.107.78	5.00.107.67	6.09.107.63	8.00.107.64
	Odlegl.													
Projekt	Rzedne			-5.90.107.70	-5.15.107.21	-4.75.107.21	-3.75.107.88	0.00.108.00	0.36.107.88	2.50.107.95	3.75.107.88	4.91.107.10	5.31.107.10	6.09.107.63
	Odlegl.													

11+520.000



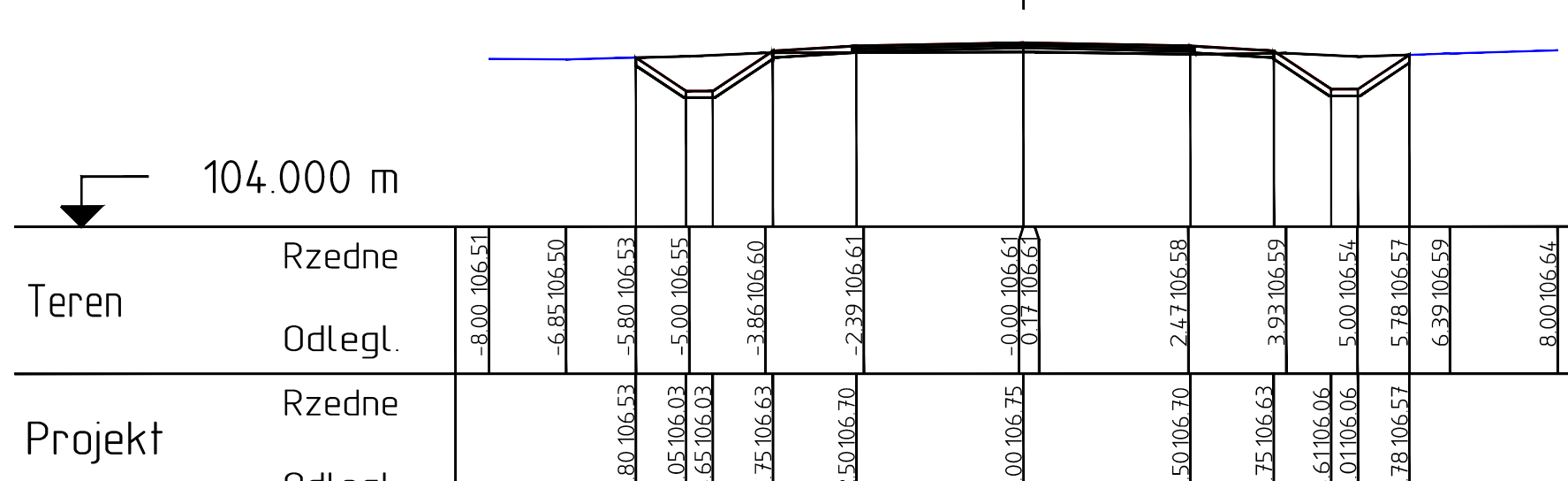
Teren	Rzedne	-8.00.107.43	-7.02.107.44	-5.84.107.33	-5.00.107.25	-3.92.107.40	-2.47.107.44	0.00.107.43	0.28.107.43	2.39.107.43	3.82.107.38	5.00.107.21	5.96.107.26	8.00.107.33
	Odlegl.													
Projekt	Rzedne			-5.84.107.33	-5.09.106.83	-4.69.106.83	-3.75.107.46	0.00.107.58	0.28.107.43	2.50.107.53	3.75.107.46	4.81.106.75	5.21.106.75	5.96.107.26
	Odlegl.													

11+540.000



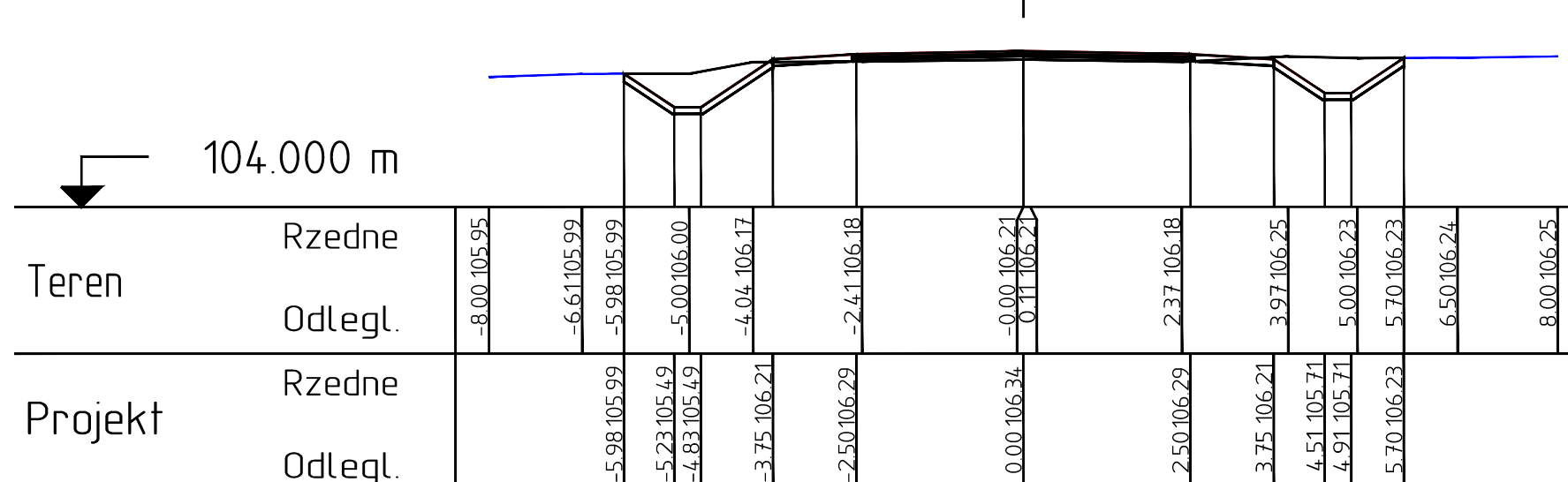
Teren	Rzedne	-8.00.106.96	-6.94.106.97	-5.82.106.93	-5.00.106.90	-3.89.107.00	-2.43.107.02	0.00.107.02	0.23.107.02	2.43.107.00	3.88.106.99	5.00.106.80	5.82.106.88	8.00.106.98
	Odlegl.													
Projekt	Rzedne			-5.82.106.93	-5.07.106.43	-4.67.106.43	-3.75.107.04	0.00.107.17	0.23.107.02	2.50.107.12	3.75.107.04	4.71.106.41	5.11.106.41	5.82.106.88
	Odlegl.													

11+560.000




Teren	Rzedne	-8.00.106.51	-6.85.106.50	-5.80.106.53	-5.00.106.55	-3.86.106.60	-2.39.106.61	0.00.106.61	0.17.106.61	2.47.106.58	3.93.106.59	5.00.106.54	5.78.106.57	8.00.106.64
	Odlegl.													
Projekt	Rzedne			-5.80.106.53	-5.05.106.03	-4.65.106.03	-3.75.106.63	0.00.106.75	0.17.106.61	2.50.106.70	3.75.106.63	4.61.106.06	5.01.106.06	5.78.106.57
	Odlegl.													

11+580.000



Teren	Rzedne	-8.00.106.95	-6.91.106.99	-5.98.106.99	-5.00.106.00	-4.04.106.17	-2.41.106.18	0.00.106.21	0.11.106.21	2.37.106.18	3.97.106.25	5.00.106.23	5.70.106.23	8.00.106.25
	Odlegl.													
Projekt	Rzedne			-5.98.106.99	-5.23.106.49	-4.83.106.49	-3.75.106.21	0.00.106.34	0.11.106.21	2.50.106.29	3.75.106.21	4.51.106.71	4.91.106.71	5.70.106.23
	Odlegl.													

INWESTOR	ZARZĄD DRÓG POWIATOWYCH W PULTUSKU 06-100 Rybaków 10/50 c/o 42		
			
JEDNOSTKA PROJEKTOWA	WILCH Spółka Cywilna 28/622 Elgaj c.p.v. w/d Creciej c.7		
	ZAMIERZENIE BUDOWLANE PRZEBUDOWA DROGI POWIATOWEJ NR 3404W TRZEPÓWO - KLUSEK OD KM 10+626,00 DO KM 13+695,58		
STADIUM	PROJEKT BUDOWLANY		
	PRZEKROJE POPRZECZNE		
VI WYKRSYNGU	DROGA POWIATOWA NR 3404W TRZEPÓWO - KLUSEK ODCINEK OD KM 10+626,00 DO KM 13+695,58		
	PRZEKROJE POPRZECZNE		
N° rys. 5/8	skala: 1:100	data: y l g g	35
	Ko k Rysuj y kung	Uprawnienia	Podpis
RZUCIOWY C	ycel OY kung/ (um)	y "Rzucicow/ (y " cun/ (y	15393 Os
	URZECZYK	o i i ty O Ngej Mbenk	y "Rzucicow/ (y " cun/ (y