




Państwowe
Gospodarstwo Wodne
Wody Polskie

**Państwowe Gospodarstwo
Wodne
Wody Polskie**
Nadzór Wodny w Pułtusk
ul. Szkolna 3
06-100 Pułtusk

**SPRAWOZDANIE Z DZIAŁAŃ PODEJMOWANYCH NA TERENIE
NADZORU WODNEGO W PUŁTUSKU
NA OBSZARACH POWIATÓW: CIECHANOWSKIEGO,
MAKOWSKIEGO, PRZASNYSKIEGO, PUŁTUSKIEGO, PŁOŃSKIEGO
i WYSZKOWSKIEGO.
ZA ROK 2018**

KIEROWNIK


Stanisław Wóltański

Pułtusk, 24 czerwiec 2019 rok

Spis treści:

- 1. Podstawa prawna sprawozdania.**
- 2. Obszar działania Nadzoru Wodnego wraz z mapą i krótką charakterystyką.**
- 3. Zestawienie gmin znajdujących się na terenie działania Nadzoru Wodnego.**
- 4. Zakres prac wykonanych na terenie działania Nadzoru Wodnego.**
- 5. Ilość i rodzaj spraw prowadzonych przez Nadzór Wodny.**
- 6. Pozostałe informacje.**



1. Podstawa prawna sprawozdania.

W związku z obowiązkiem wynikającym z zapisów art. 250 ust. 10 ustawy z 20 lipca 2017 r. Prawo wodne (Dz. U. z 2018 r. poz. 2268 z późn. zm.) przedstawiam Radzie Powiatu (Miasta) roczne sprawozdanie z działań podejmowanych w roku 2018, na terenie powiatów: ciechanowskiego, makowskiego, przasnyskiego, pułtuskiego, płońskiego i wyszkowskiego przez Państwowe Gospodarstwo Wodne Wody Polskie, Regionalny Zarząd Gospodarki Wodnej w Warszawie, Zarząd Zlewni w Dębem, Nadzór Wodny w Pułtusku.


Do podstawowych zadań Nadzoru Wodnego należy w szczególności:

- a) prowadzenie Biura Obsługi Klienta (BOK) oraz biura podawczego w zakresie właściwości nadzoru wodnego,
- b) prowadzenie postępowań administracyjnych w zakresie zgłoszeń wodnoprawnych,
- c) prowadzenie postępowań administracyjnych w sprawach dotyczących zwolnienia od zakazu grodzenia nieruchomości przyległych do publicznych śródlądowych wód powierzchniowych,
- d) załatwianie skarg i wniosków, oraz prowadzenie ich rejestru,
- e) monitorowanie sytuacji na rzekach i ciekach naturalnych oraz informowanie Zarządu Zlewni o zagrożeniach w sytuacji wystąpienia ekstremalnych zjawisk hydrologicznych, prowadzenie współpracy z Centrum Operacyjnym Ochrony Przeciwpowodziowej RZGW,
- f) opiniowanie przekroczenia cieków, przepustów, lokalizacji budynków, wylotów z kanalizacji, stawów, ujęć wody, zbiorników wodnych i innych obiektów,
- g) dokonywanie okresowych przeglądów wód i urządzeń wodnych,
- h) współudział w przygotowywaniu planu w zakresie utrzymania wód, urządzeń wodnych, usuwania szkód oraz uzyskiwania wymaganych prawem decyzji pozwalających na prowadzenie prac utrzymaniowych,
- i) dokonywanie odczytów wskazań urządzeń pomiarowych,
- j) utrzymywanie i eksploatacja urządzeń wodnych oraz cieków naturalnych będących własnością Skarbu Państwa - PGW Wody Polskie oraz ich nadzór nad realizacją prac wykonywanych przez firmy zewnętrzne,
- k) współpraca z jednostkami samorządowymi oraz organami odpowiedzialnymi za ochronę środowiska i gospodarkę wodną w zakresie właściwości nadzoru wodnego,
- l) zapewnienie oznakowania, utrzymywania i kontroli szlaków żeglugowych na śródlądowych drogach wodnych,
- m) współudział w zakresie nadzoru nad wykonywaniem obowiązków użytkowników obwodów rybackich,
- n) współpraca w akcji powodziowej i szacowaniu szkód powodziowych,
- o) administrowanie obiektami nadzoru wodnego.

2. Obszar działania Nadzoru Wodnego wraz z mapą i krótką charakterystyką.

Nadzór Wodny w Pułtusk obejmuje swoim zasięgiem głównie powiat pułtuski, a także zachodnią część powiatu wyszkowskiego, południową część powiatu makowskiego i przasnyskiego oraz południowo-wschodnią część powiatu ciechanowskiego i płońskiego. Całkowita powierzchnia obszaru objęta zasięgiem Nadzoru Wodnego w Pułtusk wynosi 549,5 km².

Całkowita długość cieków wynosi 138,4 km w tym 21 km szlaków żeglownych. Długość wałów wynosi 6,5 km. W wałach zainstalowane są 3 śluzy. Nadmiar wód z zawała pompowany jest z wykorzystaniem dwóch pompowni.



3. Zestawienie gmin znajdujących się na terenie działania Nadzoru Wodnego w Pułtusk.

Zarząd Zlewni	Nadzór Wodny	Powiat	Gmina
Zarząd Zlewni w Dębem	Pułtusk	ciechanowski	Gołymin-Osrodek
			Opinogóra Górna
		makowski	Karniewo
			Szelków
		przasnyski	Czernice Borowe
			Krasne
		pułtuski	Gzy
			Obyrte
			Pułtusk
			Świercze
			Winnica
		Zatory	
		płoński	Sońsk
wyszkowski	Rząśnik		

4. Zakres prac wykonanych na terenie działania Nadzoru Wodnego w Pułtusk.

L.p.	Gmina	Nazwa zrealizowanego zadania	Opis zadania	Wartość wykonanych prac
1	Pułtusk Gzy	Utrzymanie rzeki Przewodówki 32 km	Odprowadzenie nadmiaru wód opadowych. Zapewnienie właściwego funkcjonowania systemów wodno melioracyjnych.	84,75 tys. zł.
2	Pułtusk	Konserwacja 6,5 km wałów przeciwpowodziowych	Zapewnienia bezpiecznego spływu wód i lodów w normalnych warunkach hydrologicznych.	81,6 tys. zł.

5. Liczba spraw wpływających i prowadzonych przez Nadzór Wodny.

Podstawa prawna: Prawo wodne z 20 lipca 2017 r. Dz. U. 2018, poz. 2268

Kwartał	Zgody wodnoprawne na podstawie art. 397 ust. 3 pkt 3 (w związku z art. 240 ust. 5 pkt 1)	Ilość spraw wpływających do NW (wnioski, skargi, inne)
I	1	164
II	8	420
III	5	386
IV	4	296
ROCZNIE	18	1266

6. Pozostałe informacje.

Rzeka Narew płynie przez teren Nadzoru Wodnego w Pułtusk od km 61+000 do km 84+000 tj. od ujścia kanału A do ujścia rzeki Orzyc. Na odcinku tym przy stanach wody niższych od średniej rocznej występują utrudnienia w żegludze, spowodowane małymi głębokościami na szlaku żeglownym. Wyplęcenia te są miejscami zatorogennymi w okresie zamarzania rzeki.

KIEROWNIK

Stanisław Wóltański

**Państwowe Gospodarstwo
Wodne
Wody Polskie**
Nadzór Wodny w Płońsku
ul. Sienkiewicza 11
09-100 Płońsk

**SPRAWOZDANIE Z DZIAŁAŃ PODEJMOWANYCH NA TERENIE
NADZORU WODNEGO W PŁOŃSKU
NA OBSZARACH POWIATÓW PŁOŃSKIEGO, PŁOCKIEGO
SIERPECKIEGO, ŻUROMIŃSKIEGO, CIECHANOWISKIEGO,
PUŁTUSKIEGO, NOWODWORSKIEGO
ZA ROK 2018**

Płońsk, czerwiec 2019 rok

Spis treści:

- 1. Podstawa prawna sprawozdania.**
- 2. Obszar działania Nadzoru Wodnego wraz z mapą i krótką charakterystyką.**
- 3. Zestawienie gmin znajdujących się na terenie działania Nadzoru Wodnego.**
- 4. Zakres prac wykonanych na terenie działania Nadzoru Wodnego.**
- 5. Ilość i rodzaj spraw prowadzonych przez Nadzór Wodny.**
- 6. Pozostałe informacje.**

1. Podstawa prawna sprawozdania.

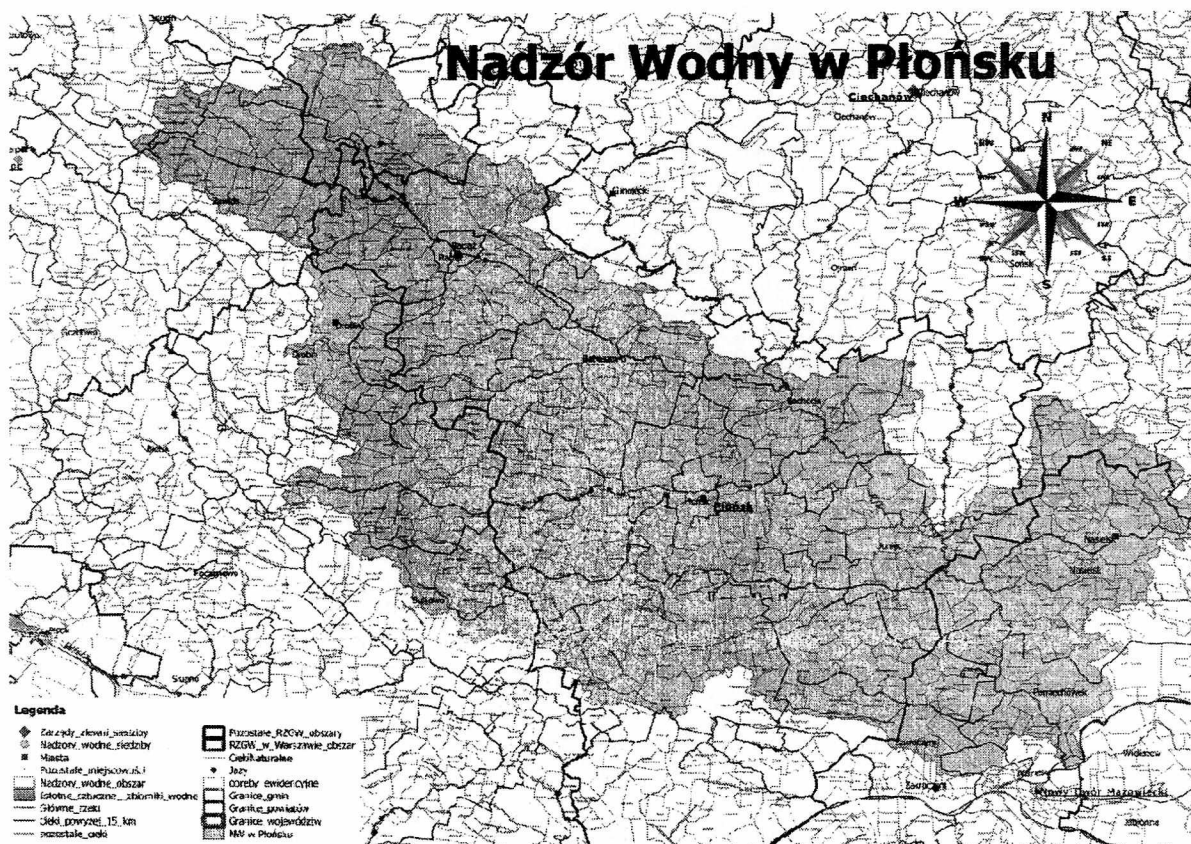
W związku z obowiązkiem wynikającym z zapisów art. 250 ust. 10 ustawy z 20 lipca 2017 r. Prawo wodne (Dz. U. z 2018 r. poz. 2268 z późn. zm.) przedstawiam Radzie Powiatu roczne sprawozdanie z działań podejmowanych w roku 2018, na terenie powiatów płońskiego, plockiego, sierpeckiego, żuromińskiego, ciechanowskiego, pułtuskiego, nowodworskiego przez Państwowe Gospodarstwo Wodne Wody Polskie, Regionalny Zarząd Gospodarki Wodnej w Warszawie, Zarząd Zlewni w Ciechanowie, Nadzór Wodny w Płońsku.

Do podstawowych zadań Nadzoru Wodnego należy w szczególności:

- a) prowadzenie Biura Obsługi Klienta (BOK) oraz biura podawczego w zakresie właściwości nadzoru wodnego,
- b) prowadzenie postępowań administracyjnych w zakresie zgłoszeń wodnoprawnych,
- c) prowadzenie postępowań administracyjnych w sprawach dotyczących zwolnienia od zakazu grodzenia nieruchomości przyległych do publicznych śródlądowych wód powierzchniowych,
- d) załatwianie skarg i wniosków, oraz prowadzenie ich rejestru,
- e) monitorowanie sytuacji na rzekach i ciekach naturalnych oraz informowanie Zarządu Zlewni o zagrożeniach w sytuacji wystąpienia ekstremalnych zjawisk hydrologicznych, prowadzenie współpracy z Centrum Operacyjnym Ochrony Przeciwpowodziowej RZGW,
- f) opiniowanie przekroczenia cieków, przepustów, lokalizacji budynków, wylotów z kanalizacji, stawów, ujęć wody, zbiorników wodnych i innych obiektów,
- g) dokonywanie okresowych przeglądów wód i urządzeń wodnych,
- h) współudział w przygotowywaniu planu w zakresie utrzymania wód, urządzeń wodnych, usuwania szkód oraz uzyskiwania wymaganych prawem decyzji pozwalających na prowadzenie prac utrzymaniowych,
- i) dokonywanie odczytów wskazań urządzeń pomiarowych,
- j) utrzymywanie i eksploatacja urządzeń wodnych oraz cieków naturalnych będących własnością Skarbu Państwa - PGW Wody Polskie oraz ich nadzór nad realizacją prac wykonywanych przez firmy zewnętrzne,
- k) współpraca z jednostkami samorządowymi oraz organami odpowiedzialnymi za ochronę środowiska i gospodarkę wodną w zakresie właściwości nadzoru wodnego,
- l) zapewnienie oznakowania, utrzymywania i kontroli szlaków żeglugowych na śródlądowych drogach wodnych,
- m) współudział w zakresie nadzoru nad wykonywaniem obowiązków użytkowników obwodów rybackich,
- n) współpraca w akcji powodziowej i szacowaniu szkód powodziowych,
- o) administrowanie obiektami nadzoru wodnego.

2. Obszar działania Nadzoru Wodnego wraz z mapą i krótką charakterystyką.

Nadzór Wodny w Płońsku obejmuje swoim zasięgiem powiat płoński, a także część powiatu płockiego, sierpeckiego, żuromińskiego, ciechanowskiego, pułtuskiego, nowodworskiego. Całkowita powierzchnia obszaru objęta zasięgiem Nadzoru Wodnego w Płońsku wynosi 1678,7 km². Długość cieków na terenie administrowanym przez Nadzór Wodny w Płońsku wynosi 385,358 km.



3. Zestawienie gmin znajdujących się na terenie działania Nadzoru Wodnego w Płońsku.

Zarząd Zlewni	Nadzór Wodny	Powiat	Gmina
Zarząd Zlewni w Ciechanowie	Płońsk	płoński	Baboszewo
			Czerwińsk nad Wisłą
			Dzierżążnia
			Joniec
			Naruszewo
			Nowe Miasto
			m. Płońsk
			Płońsk
			m. Raciąż
			Raciąż
			Sochocin
		Załużki	
		płocki	Bulkowo
			Drobin
Staroźreby			

			Wyszogród
		sierpecki	Rościszewo
			Sierpc
			Zawidz
			Siemiątkowo
		ciechanowski	Głinojeck
			Ojrzeń
		pułtuski	Świercze
			Winnica
		nowodworski	Nasielsk
			Nowy Dwór Mazowiecki
			Pomiechówek
			Zakroczym

4. Zakres prac wykonanych na terenie działania Nadzoru Wodnego w Płońsku.

L.p.	Gmina	Nazwa zrealizowanego zadania	Opis zadania	Wartość wykonanych prac
1	Baboszewo	Utrzymanie wód na terenie Nadzoru Wodnego w Płońsku Rzeką Rokitnica od km 0+000 do km 2+781	Zapewnienia spływu wód z obszarów zmeliorowanych normalnych warunkach hydrologicznych.	37 690,85 zł
2	Baboszewo Raciąż	Utrzymanie wód na terenie Nadzoru Wodnego w Płońsku Rzeką Rokitnica od km 2+781 do km 15+012	Zapewnienia spływu wód z obszarów zmeliorowanych normalnych warunkach hydrologicznych.	35 565,38 zł.
3	Baboszewo Raciąż	Utrzymanie wód na terenie Nadzoru Wodnego w Płońsku Rzeką Dobrzyca od km 0+000 do km 14+844	Zapewnienia spływu wód z obszarów zmeliorowanych normalnych warunkach hydrologicznych.	118 077,02 zł

5. Ilość spraw wpływających i prowadzonych przez Nadzór Wodny w Płońsku.

Podstawa prawna: Prawo wodne z 20 lipca 2017 r. Dz. U. 2018. 2268

Kwartał	Zgody wodnoprawne na podstawie art. 397 ust. 3 pkt 3 (w związku z art. 240 ust. 5 pkt 1)	Ilość spraw wpływających do NW (wnioski, skargi, inne)
I	6	14
II	8	332
III	12	328
IV	11	234
ROZNIANA	37	908

6. Pozostałe informacje.

W ubiegłym roku do Nadzoru Wodnego w Płońsku nie zgłoszono problemów związanych z podtopieniami, wezbrzeniami, zjawiskami lodowymi ani suszą.

KIEROWNIK

Jarostaw Kiczka
Jarostaw Kiczka



Państwowe
Gospodarstwo Wodne
Wody Polskie

**Państwowe Gospodarstwo
Wodne
Wody Polskie**
Nadzór Wodny w Wyszkanie
ul. Serocka 34
07-200 Wyszkanie

**SPRAWOZDANIE Z DZIAŁAŃ PODEJMOWANYCH NA TERENIE
NADZORU WODNEGO W WYSZKANIE
NA OBSZARACH POWIATÓW WYSZKANIE,
WOŁOMIŃSKIEGO, PUŁTUSKIEGO
NA ROK 2018**

Wyszkanie, czerwiec 2019 rok

Spis treści:

- 1. Podstawa prawna sprawozdania.**
- 2. Obszar działania Nadzoru Wodnego wraz z mapą i krótką charakterystyką.**
- 3. Zestawienie gmin znajdujących się na terenie działania Nadzoru Wodnego.**
- 4. Zakres prac wykonanych na terenie działania Nadzoru Wodnego.**
- 5. Ilość i rodzaj spraw prowadzonych przez Nadzór Wodny.**

1. Podstawa prawna sprawozdania.

W związku z obowiązkiem wynikającym z zapisów art. 250 ust. 10 ustawy z 20 lipca 2017 r. Prawo wodne (Dz. U. z 2018 r. poz. 2268 z późn. zm.) przedstawiam Radzie Powiatu roczne sprawozdanie z działań podejmowanych w roku 2018, na terenie powiatów wyszkowskiego, wołomińskiego, pułtuskiego przez Państwowe Gospodarstwo Wodne Wody Polskie, Regionalny Zarząd Gospodarki Wodnej w Warszawie, Zarząd Zlewni w Dębie, Nadzór Wodny w Wyszkowie.


Do podstawowych zadań Nadzoru Wodnego należy w szczególności:

- a) prowadzenie Biura Obsługi Klienta (BOK) oraz biura podawczego w zakresie właściwości nadzoru wodnego,
- b) prowadzenie postępowań administracyjnych w zakresie zgłoszeń wodnoprawnych,
- c) prowadzenie postępowań administracyjnych w sprawach dotyczących zwolnienia od zakazu grodzenia nieruchomości przyległych do publicznych śródlądowych wód powierzchniowych,
- d) załatwianie skarg i wniosków, oraz prowadzenie ich rejestru,
- e) monitorowanie sytuacji na rzekach i ciekach naturalnych oraz informowanie Zarządu Zlewni o zagrożeniach w sytuacji wystąpienia ekstremalnych zjawisk hydrologicznych, prowadzenie współpracy z Centrum Operacyjnym Ochrony Przeciwpowodziowej RZGW,
- f) opiniowanie przekroczenia cieków, przepustów, lokalizacji budynków, wylotów z kanalizacji, stawów, ujęć wody, zbiorników wodnych i innych obiektów,
- g) dokonywanie okresowych przeglądów wód i urządzeń wodnych,
- h) współudział w przygotowywaniu planu w zakresie utrzymania wód, urządzeń wodnych, usuwania szkód oraz uzyskiwania wymaganych prawem decyzji pozwalających na prowadzenie prac utrzymaniowych,
- i) dokonywanie odczytów wskazań urządzeń pomiarowych,
- j) utrzymywanie i eksploatacja urządzeń wodnych oraz cieków naturalnych będących własnością Skarbu Państwa - PGW Wody Polskie oraz ich nadzór nad realizacją prac wykonywanych przez firmy zewnętrzne,
- k) współpraca z jednostkami samorządowymi oraz organami odpowiedzialnymi za ochronę środowiska i gospodarkę wodną w zakresie właściwości nadzoru wodnego,
- l) zapewnienie oznakowania, utrzymywania i kontroli szlaków żeglugowych na śródlądowych drogach wodnych,
- m) współudział w zakresie nadzoru nad wykonywaniem obowiązków użytkowników obwodów rybackich,
- n) współpraca w akcji powodziowej i szacowaniu szkód powodziowych,
- o) administrowanie obiektami nadzoru wodnego.

2. Obszar działania Nadzoru Wodnego wraz z mapą i krótką charakterystyką.

Nadzór Wodny w Wyszkanie obejmuje swoim zasięgiem powiat wyszkowski a także część powiatu wołomińskiego i pułtuskiego. Całkowita powierzchnia obszaru objęta zasięgiem Nadzoru Wodnego w Wyszkanie wynosi 680,71 km².

Na terenie administrowanym przez Nadzór Wodny w Wyszkanie długość rzek wynosi 152,12 km (w tym, szlak żeglugowy – 42,20 km), długość wałów przeciwpowodziowych wynosi 2,778 km.



3. Zestawienie gmin znajdujących się na terenie działania Nadzoru Wodnego w Wyszkanie.

Zarząd Zlewni	Nadzór Wodny	Powiat	Gmina
Zarząd Zlewni w Dębem	Wyszaków	wyszkowski	Wyszaków
			Somianka
			Zabrodzie
			Rząśnik
			Brańszczyk
		wołomiński	Dąbrówka
			Tłuszcz
			Jaków
		pułtuski	Zatory
			Pokrzywnica
			Obryte

4. Zakres prac wykonanych na terenie działania Nadzoru Wodnego w Wyszkanie.

W roku 2018 wykonano roboty konserwacyjne na wałach przeciwpowodziowych rzeki Bug i rzeki Prut w pełnym zakresie oraz blisko 23 % całego rozmiaru cieków, będących w administracji PGW Wody Polskie i znajdujących się na terenie Nadzoru Wodnego w Wyszkanie. Na ciekach na bieżąco rozbierane były tamy bobrowe. Są to działania doraźne, tamy po rozbiórce są w krótkim czasie odbudowywane. Prace konserwacyjne polegały głównie na wykoszeniu skarp i dna cieków, a także korony wałów oraz odcinkowym odmuleniu dna.

L.p.	Gmina	Nazwa zrealizowanego zadania	Opis zadania	Wartość wykonanych prac
1	Wyszaków Somianka	Wyznaczanie szlaku wodnego	W miesiącu kwiecień wyznaczono szlak żeglugowy na rzece Bug - 42,20 km	siłami własnymi PGW Wody Polskie
2	Zabrodzie	Roboty utrzymaniowe i eksploatacyjne	Fiszor Środkowy /14,52 km	119,96 tys. zł
3	Wyszaków Zabrodzie	Roboty utrzymaniowe i eksploatacyjne	Ruda / 10,53 km	128,06 tys. zł
4	Somianka	Roboty utrzymaniowe i eksploatacyjne	Bug – roboty punktowe – zabezpieczenie skarpy / 1	16,73 tys. zł
5	Dąbrówka	Roboty utrzymaniowe i eksploatacyjne	Bug – roboty punktowe – wycinka drzew / 4	7,65 tys. zł

6	Wyszków	Roboty konserwacyjne wałów przeciwpowodziowych	Lewostronny wał przeciwpowodziowy rz. Bug odc. Latoszek	7,93 tys. zł
7	Zatory Pokrzywnica Obryte	Roboty konserwacyjne wałów przeciwpowodziowych	Lewostronny wał przeciwpowodziowy rz. Prut	8,72 tys. zł
8	Zatory Pokrzywnica Obryte	Roboty konserwacyjne wałów przeciwpowodziowych	Prawostronny wał przeciwpowodziowy rz. Prut	9,17 tys. zł

5. Ilość spraw wpływających i prowadzonych przez Nadzór Wodny w Wyszkowie.

Kwartał	Zgody wodnoprawne na podstawie art. 397 ust. 3 pkt 3 (w związku z art. 240 ust. 5 pkt 1)	Ilość spraw wpływających do NW (wnioski, skargi, inne)
I	1	37
II	5	78
III	4	101
IV	1	46
ROCZNIE	11	262

W roku 2018 prowadzone były postępowania administracyjne w zakresie zgłoszeń wodnoprawnych, wydawane były stosowne decyzje administracyjne. Przyjęto i rozpatrzone 11 zgłoszeń wodnoprawnych. Łącznie do tutejszego nadzoru wpłynęło 262 spraw zewnętrznych. Pracownicy nadzoru wodnego udzielali informacji interesantom, przekazywano korespondencję według właściwości do odpowiedniej jednostki Wód Polskich.

6. Pozostałe informacje.

W ramach działalności prowadzonej w 2018 roku pracownicy Nadzoru Wodnego cały rok monitorowali sytuację na rzece Bug oraz innych ciekach. Informacje o stanach wód rzeki Bug codziennie odczytywane były z wodowskazu i przekazywane do Zarządu Zlewni. W miesiącu kwietniu wyznaczony został szlak żeglowny na długości 42,20 km. Dokonywane było sondowanie koryta rzeki Bugu, wzięto udział w zarybieniu. Przekazywano do Zarządu Zlewni w Dębie informacje o zagrożeniach w sytuacji wystąpienia ekstremalnych zjawisk hydrologicznych. W miesiącu styczniu na rzece Bug wystąpiła pokrywa lodowa, stany wód przekroczyły stan

ostrzegawczy. Na bieżąco współpracowano z Powiatowym Zespołem Reagowania Kryzysowego w Wyszkowie, monitorowano koryto i informowano o sytuacji na rzece.

W roku ubiegłym pracownicy nadzoru opracowali dokumentację na roboty utrzymaniowe na ciekach przebiegających w granicach działania o łącznej długości 109, 91 km (bez rzeki Bug 42,20 km) na szacunkową kwotę 718,71 tys. zł. Prowadzony był nadzór nad robotami utrzymaniowymi na ciekach. Wykonywano nadzór nad zapewnieniem należytego stanu technicznego budowli hydrotechnicznych. Przygotowano i przeprowadzono kontrole tych obiektów.



Państwowe
Gospodarstwo Wodne
Wody Polskie

**Państwowe Gospodarstwo
Wodne
Wody Polskie**
Nadzór Wodny w Ciechanowie
ul. Powstańców Warszawskich 11
06-400 Ciechanów

**SPRAWOZDANIE Z DZIAŁAŃ PODEJMOWANYCH NA TERENIE
NADZORU WODNEGO W CIECHANOWIE
NA OBSZARACH POWIATÓW CIECHANOWSKIEGO, PŁOŃSKIEGO,
MŁAWSKIEGO, PUŁTUSKIEGO, MAKOWSKIEGO, PRZASNYSKIEGO
I ŻUROMIŃSKIEGO
ZA ROK 2018**

Ciechanów, czerwiec 2019 rok

Spis treści:

- 1. Podstawa prawna sprawozdania.**
- 2. Obszar działania Nadzoru Wodnego wraz z mapą i krótką charakterystyką.**
- 3. Zestawienie gmin znajdujących się na terenie działania Nadzoru Wodnego.**
- 4. Zakres prac wykonanych na terenie działania Nadzoru Wodnego.**
- 5. Ilość i rodzaj spraw prowadzonych przez Nadzór Wodny.**
- 6. Pozostałe informacje.**

1. Podstawa prawna sprawozdania.

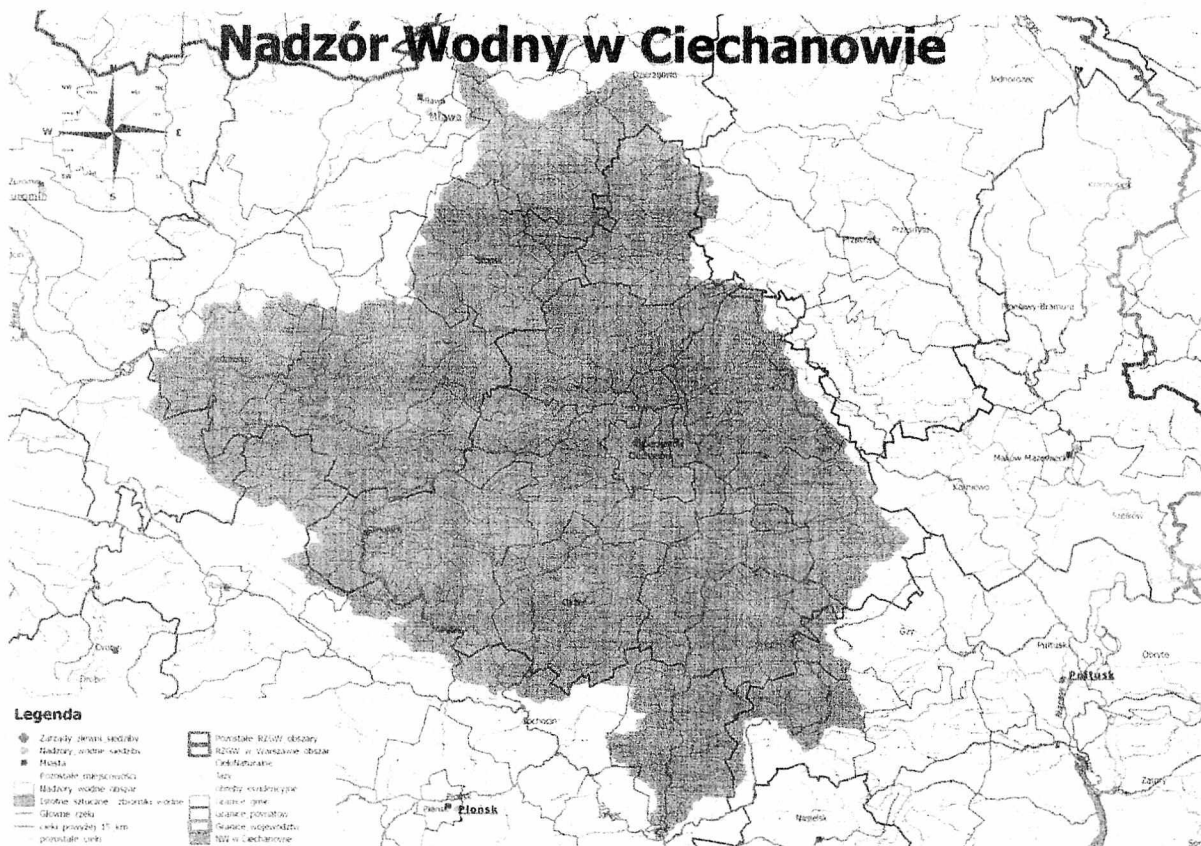
W związku z obowiązkiem wynikającym z zapisów art. 250 ust. 10 ustawy z 20 lipca 2017 r. Prawo wodne (Dz. U. z 2018 r., poz. 2268 z późn. zm.) przedstawiam Radzie Powiatu roczne sprawozdanie z działań podejmowanych w roku 2018, na terenie powiatów ciechanowskiego, płońskiego, mławskiego, pułtuskiego, makowskiego, przasnyskiego i żuromińskiego przez Państwowe Gospodarstwo Wodne Wody Polskie, Regionalny Zarząd Gospodarki Wodnej w Warszawie, Zarząd Zlewni w Ciechanowie, Nadzór Wodny w Ciechanowie.

Do podstawowych zadań Nadzoru Wodnego należy w szczególności:

- a) prowadzenie Biura Obsługi Klienta (BOK) oraz biura podawczego w zakresie właściwości nadzoru wodnego,
- b) prowadzenie postępowań administracyjnych w zakresie zgłoszeń wodnoprawnych,
- c) prowadzenie postępowań administracyjnych w sprawach dotyczących zwolnienia od zakazu grodzenia nieruchomości przyległych do publicznych śródlądowych wód powierzchniowych,
- d) załatwianie skarg i wniosków, oraz prowadzenie ich rejestru,
- e) monitorowanie sytuacji na rzekach i ciekach naturalnych oraz informowanie Zarządu Zlewni o zagrożeniach w sytuacji wystąpienia ekstremalnych zjawisk hydrologicznych, prowadzenie współpracy z Centrum Operacyjnym Ochrony Przeciwpowodziowej RZGW,
- f) opiniowanie przekroczenia cieków, przepustów, lokalizacji budynków, wylotów z kanalizacji, stawów, ujęć wody, zbiorników wodnych i innych obiektów,
- g) dokonywanie okresowych przeglądów wód i urządzeń wodnych,
- h) współudział w przygotowywaniu planu w zakresie utrzymania wód, urządzeń wodnych, usuwania szkód oraz uzyskiwania wymaganych prawem decyzji pozwalających na prowadzenie prac utrzymaniowych,
- i) dokonywanie odczytów wskazań urządzeń pomiarowych,
- j) utrzymywanie i eksploatacja urządzeń wodnych oraz cieków naturalnych będących własnością Skarbu Państwa - PGW Wody Polskie oraz ich nadzór nad realizacją prac wykonywanych przez firmy zewnętrzne,
- k) współpraca z jednostkami samorządowymi oraz organami odpowiedzialnymi za ochronę środowiska i gospodarkę wodną w zakresie właściwości nadzoru wodnego,
- l) zapewnienie oznakowania, utrzymywania i kontroli szlaków żeglugowych na śródlądowych drogach wodnych,
- m) współudział w zakresie nadzoru nad wykonywaniem obowiązków użytkowników obwodów rybackich,
- n) współpraca w akcji powodziowej i szacowaniu szkód powodziowych,
- o) administrowanie obiektami nadzoru wodnego.

2. Obszar działania Nadzoru Wodnego wraz z mapą i krótką charakterystyką.

Nadzór Wodny w Ciechanowie obejmuje swoim zasięgiem powiat ciechanowski, a także część powiatu płońskiego, mławskiego, pułtuskiego, makowskiego, przasnyskiego i żuromińskiego. Całkowita powierzchnia obszaru objęta zasięgiem Nadzoru Wodnego w Ciechanowie wynosi 1805 km². Długość cieków na terenie administrowanym przez Nadzorzę Wodnym w Ciechanowie wynosi 418,144 km.



3. Zestawienie gmin znajdujących się na terenie działania Nadzoru Wodnego.

Zarząd Zlewni	Nadzór Wodny	Powiat	Gmina
Zarząd Zlewni w Ciechanowie	Ciechanów	ciechanowski	m. Ciechanów
			Ciechanów
			Gliniojeck
			Gołymin-Ośrodek
			Grudusk
			Ojrzeń
			Opinogóra Górna
			Regimin
		Sońsk	
		płoński	Baboszewo
Joniec			

			Nowe Miasto
			Raciąż
			Sochocin
		mławski	Dzierzgowo
			Mława
			Radzanów
			Szreńsk
			Strzegowo
			Stupsk
			Szydłowo
			Wieczfnia Kościelna
			Wiśniewo
			pułtuski
		Świercze	
		makowski	Karniewo
		przasnyski	Krasne
			Czernice Borowe
		żuromiński	Siemiątkowo

4. Zakres prac wykonanych na terenie działania Nadzoru Wodnego w Ciechanowie.

L.p.	Gmina	Nazwa zrealizowanego zadania	Opis zadania	Wartość wykonanych prac
1	Ojrzeń	Zasypanie wyrwy na rzece Łydyni od km 7+835 do km 7+880 w m. Przyrowa, gm. Ojrzeń	Przywrócenie wcześniej zgodnej ze stanem ewidencyjnym trasy ciekłu poprzez zasypanie wyrwy na łuku rzeki	27 440,00 zł
2	Sońsk, Opinogóra Górna, Regimin	Utrzymanie wód na terenie Nadzoru Wodnego w Ciechanowie – rzeka Sona Wschodnia od km 0+000 do km 31+870 i od 35+630 do 36+720	Zapewnienia spływu wód z obszarów zmeliorowanych normalnych warunkach hydrologicznych.	100 344,74 zł
3	Raciąż	Utrzymanie wód na terenie Nadzoru Wodnego w Ciechanowie – rzeka Ciek A od km 4+740 do km 11+620	Zapewnienia spływu wód z obszarów zmeliorowanych normalnych warunkach hydrologicznych.	28 503,07 zł
4	Ojrzeń, Ciechanów, Regimin	Utrzymanie wód na terenie Nadzoru Wodnego w Ciechanowie – roboty konserwacyjne na budowach piętrzących na rzece Łydyni	Wykonanie i uzupełnienie barierek, postawienie tablic informacyjnych.	49 901,00 zł

5. Ilość spraw wpływających i prowadzonych przez Nadzór Wodny w Ciechanowie.

Podstawa prawna: Prawo wodne z 20 lipca 2017 r. Dz. U. 2018. 2268

Kwartał	Zgody wodnoprawne na podstawie art. 397 ust. 3 pkt 3 (w związku z art. 240 ust. 5 pkt 1)	Ilość spraw wpływających do NW (wnioski, skargi, inne)
I	2	152
II	5	328
III	4	256
IV	8	220
ROCZNIE	19	956

6. Pozostałe informacje.

W ubiegłym roku do Nadzoru Wodnego w Ciechanowie nie zgłoszono problemów związanych z potopieniami, wezbrzeniami, zjawiskami lodowymi i suszą.

KIEROWNIK
Cezary BETLEY
Cezary Betley