

W1

$X = 5773368,22$
 $Y = 4576682,20$
 $\alpha = 67,12129$
 $R = 332,00m$
 $T = 193,26mm$
 $SW = 52,15m$
 $LPP = 30,00m$
 $i = 0,04$

Wp

$X = 5773445,73$
 $Y = 4577015,45$

km 33+864.07

PLK R=332m

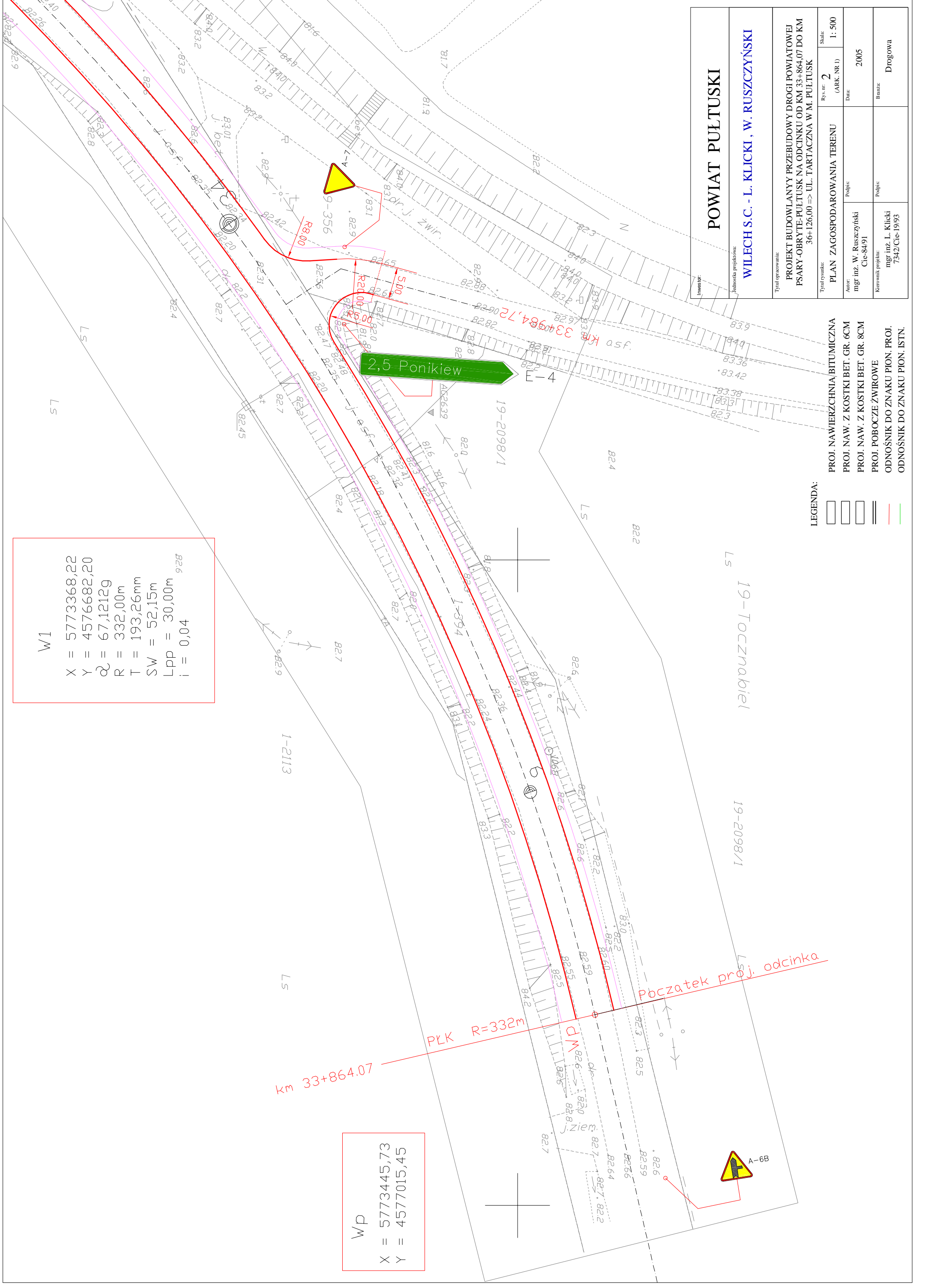
Początek proj. odcinka

2,5 Ponikiew

B

Wp

A-6B









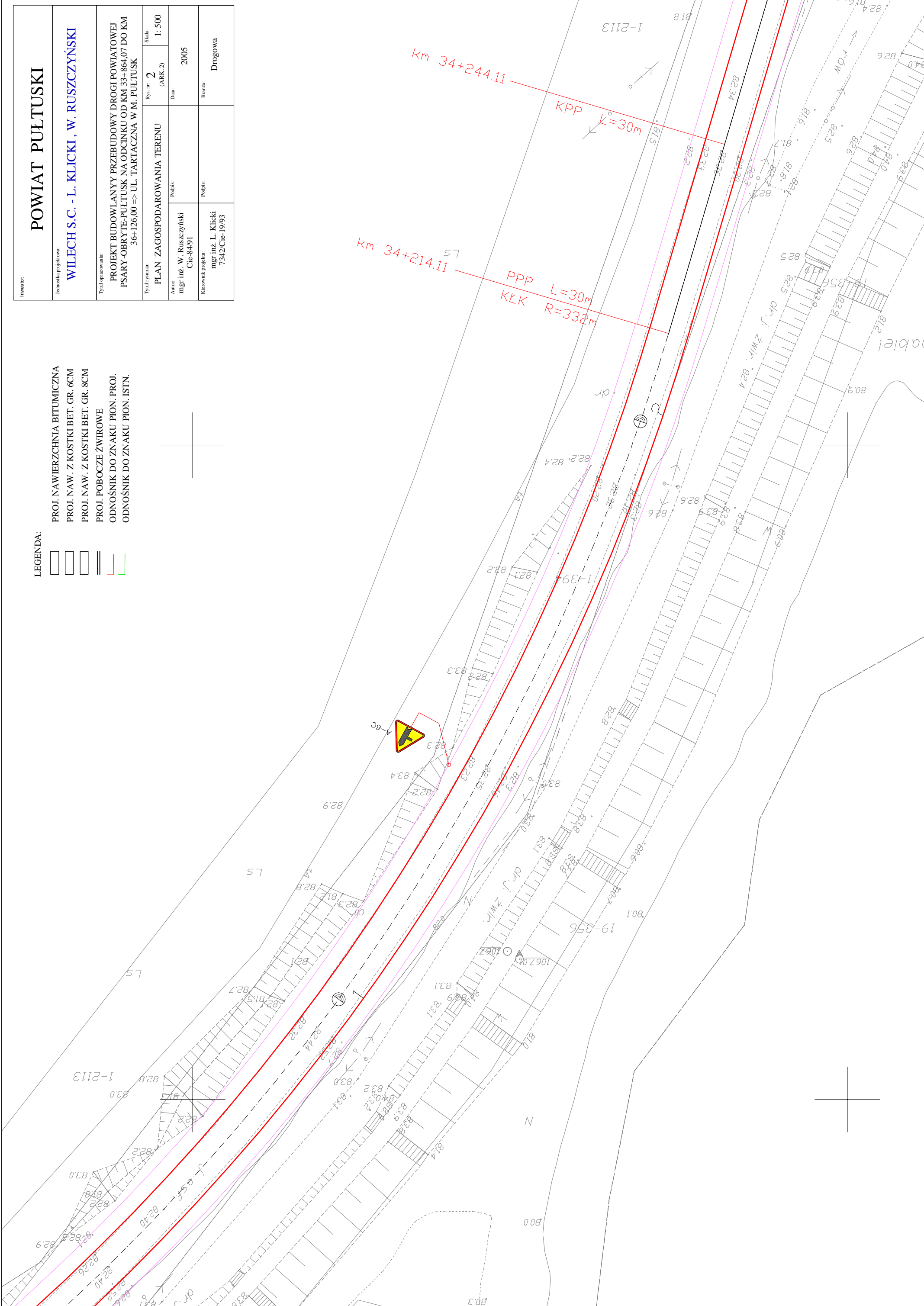
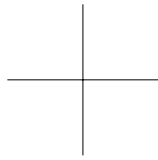

POWIAT PULTUSKI	
Inwestor:	
Jednostka projektowa: WILECH S.C. - L. KLICKI, W. RUSZCZYŃSKI	
Tytuł opracowania: PROJEKT BUDOWLANY PRZEBUDOWY DROGI POWIATOWEJ PSARY-OBRYTE-PULTUSK NA ODCINKU OD KM 33+864,07 DO KM 36+126,00 => UL. TARTACZNA W M. PULTUSK	
Tytuł rysunku: PLAN ZAGOSPODAROWANIA TERENU	Rys. nr.: 2 Skala: 1:500 (ARK. NR. 1)
Autor: mgr inż. W. Ruszczyński Cie-8491	Data: 2005
Kierownik projektu: mgr inż. L. Klicki 7342/Cie-19/93	Plan: Drogowa

- LEGENDA:
- PROJ. NAWIERZCHNIA BITUMICZNA
 - PROJ. NAW. Z KOSTKI BET. GR. 6CM
 - PROJ. NAW. Z KOSTKI BET. GR. 8CM
 - PROJ. POBOCZE ŻWIROWE
 - ODOŚNIK DO ZNAKU PION. PROJ.
 - ODOŚNIK DO ZNAKU PION. ISTN.

Inwestor:		Skala: 1:500	
Jednostka projektowa:		Rys. nr: 2 (ARK.2)	
POWIAT PULTUSKI			
WILECH S.C. - L. KLICKI, W. RUSZCZYŃSKI			
Tytuł opracowania:			
PROJEKT BUDOWLANY PRZEBUDOWY DRUGI POWIATOWEJ PSARY-OBRYTE-PULTUSK NA ODCINKU OD KM 33+864,07 DO KM 36+126,00 => UL. TARTACZNA W M. PULTUSK			
Tytuł rysunku:		Data: 2005	
PLAN ZAGOSPODAROWANIA TERENU		Podpis:	
Autor: mgr inż. W. Ruszczyński Cie-84/91		Podpis:	
Kierownik projektu: mgr inż. L. Klicki 7342/Cie-19/93		Branża: Drogowa	







LEGENDA:

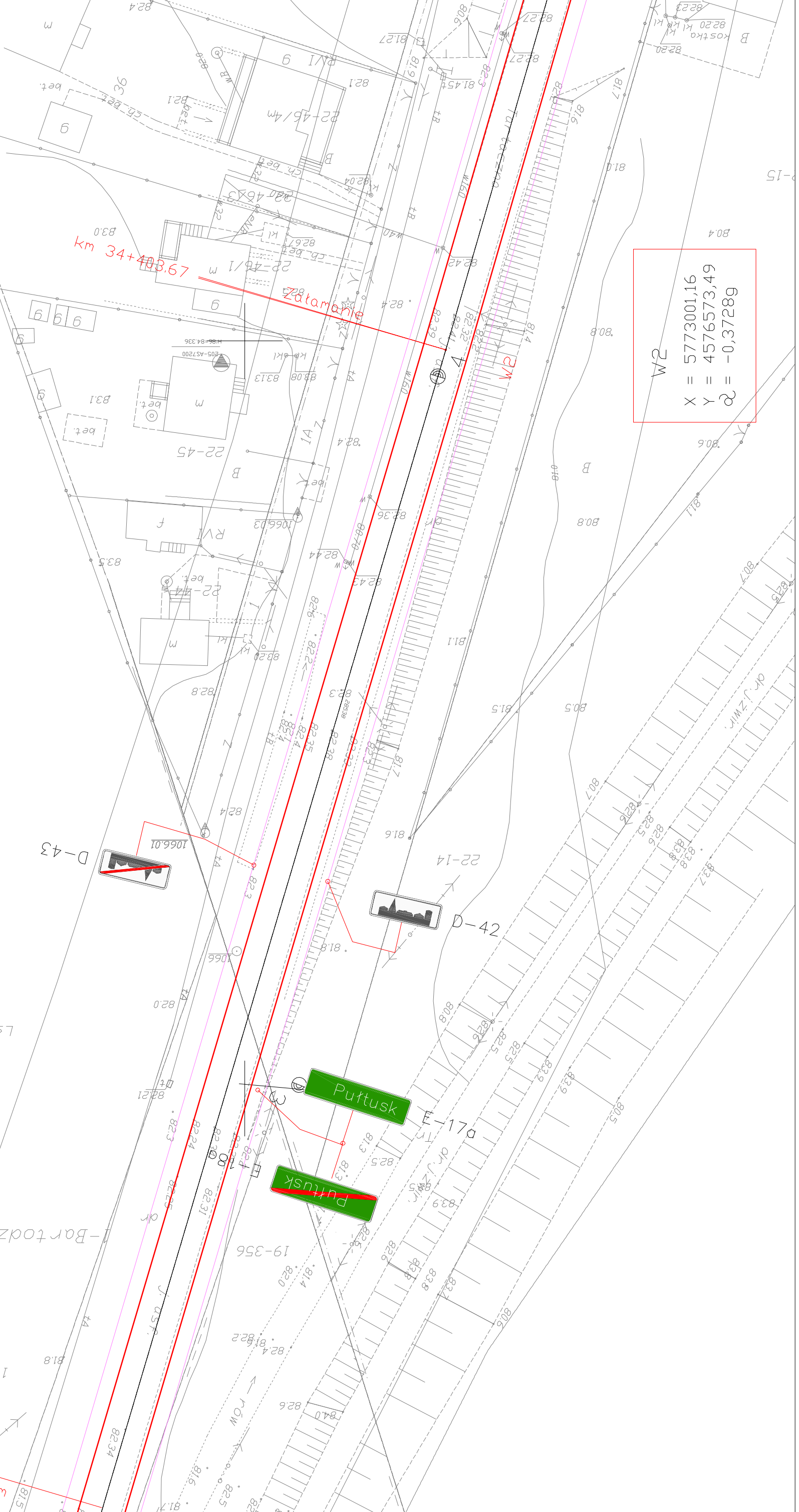
-  PROJ. NAWIERZCHNIA BITUMICZNA
-  PROJ. NAW. Z KOSTKI BET. GR. 6CM
-  PROJ. NAW. Z KOSTKI BET. GR. 8CM
-  PROJ. POBOCZE ŻWIROWE
-  ODNÓSIŃNIK DO ZNAKU PION. PROJ.
-  ODNÓSIŃNIK DO ZNAKU PION. ISTN.



Investor:	POWIAT PUŁTUSKI	
Jednostka projektowa:	WILECH S.C. - L. KLICKI, W. RUSZCZYŃSKI	
Tytuł opracowania:	PROJEKT BUDOWLANY PRZEBUDOWY DRUGI POWIATOWEJ PSARY-OBRYTE-PUŁTUSK NA ODCINKU OD KM 33+864,07 DO KM 36+126,00 => UL. TARTACZNA W M. PUŁTUSK	
Tytuł rysunku:	PLAN ZAGOSPODAROWANIA TERENU	Skala: 1:500
Artykuł:	mgr inż. W. Ruszczyński Cie-84/91	Data: 2005
Kierownik projektu:	mgr inż. L. Klicki 7342/Cie-1993	Brmaza: Drogowa

LEGENDA:







-  PROJ. NAWIERZCHNIA BITUMICZNA
-  PROJ. NAW. Z KOSTKI BET. GR. 6CM
-  PROJ. NAW. Z KOSTKI BET. GR. 8CM
-  PROJ. POBOCZE ŻWIROWE
-  ODNOŚNIK DO ZNAKU PION. PROJ.
-  ODNOŚNIK DO ZNAKU PION. ISTN.

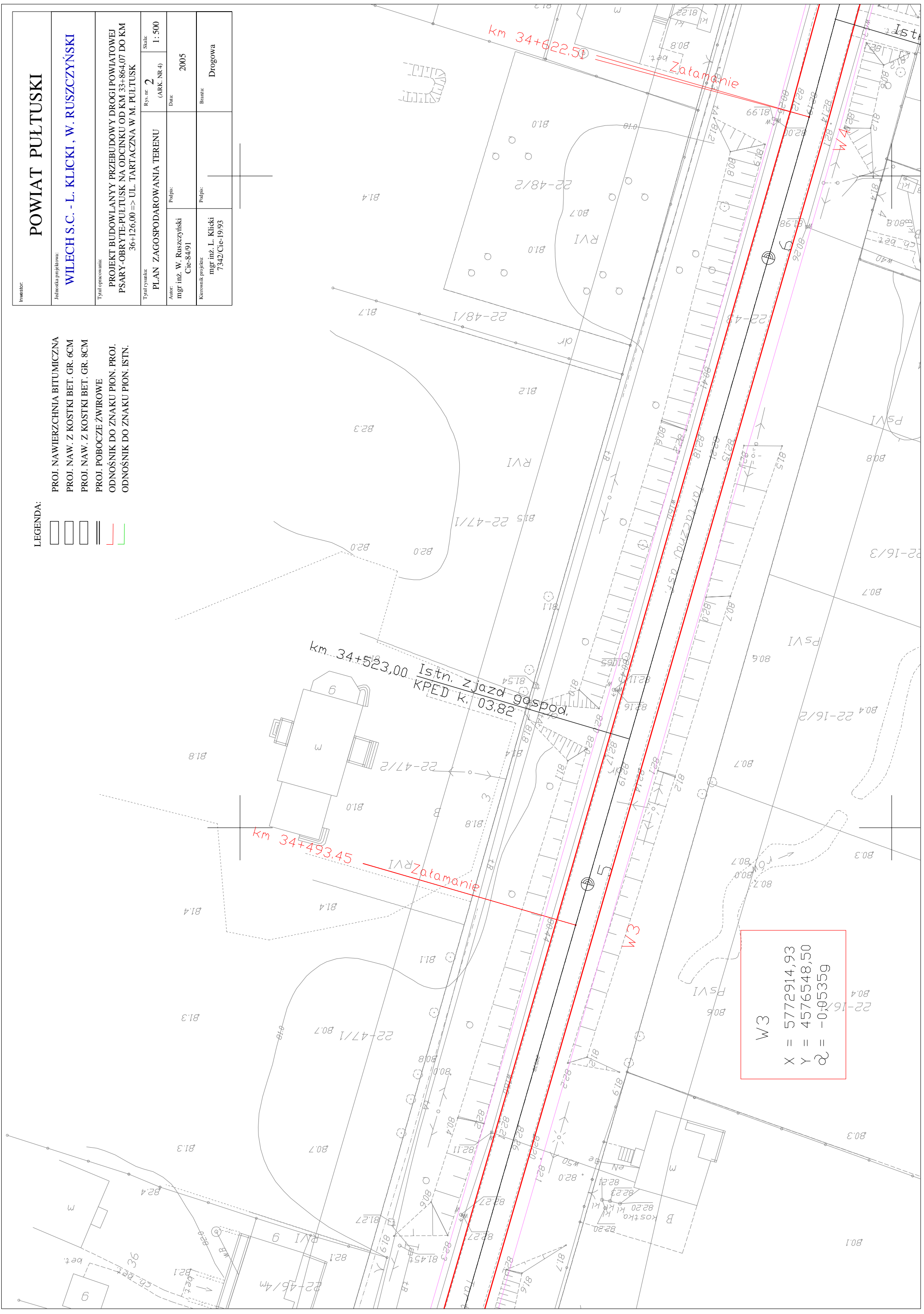


W2
X = 5773001,16
Y = 4576573,49
Z = -0,37289

Inwestor:		Skala: 1:500	
Jednostka projektowa:		(ARK. NR 4)	
POWIAT PUŁTUSKI		Rysunek: 2	
WILECH S.C. - L. KLICKI, W. RUSZCZYŃSKI		Data: 2005	
Tytuł opracowania:		Branża: Drogową	
PROJEKT BUDOWLANY PRZEBUDOWY DROGI POWIATOWEJ PSARY-OBRYTE-PUŁTUSK NA ODCINKU OD KM 33+864,07 DO KM 36+126,00 => UL. TARTACZNA W M. PUŁTUSK		Autor: mgr inż. W. Ruszczyński Cie-84/91	
PLAN ZAGOSPODAROWANIA TERENU		Kierownik projektu: mgr inż. L. Klicki 7342/Cie-19/93	

LEGENDA:

-  PROJ. NAWIERZCHNIA BITUMICZNA
-  PROJ. NAW. Z KOSTKI BET. GR. 6CM
-  PROJ. NAW. Z KOSTKI BET. GR. 8CM
-  PROJ. POBOCZE ŹWIROWE
-  ODOŃSIK DO ZNAKU PION. PROJ.
-  ODOŃSIK DO ZNAKU PION. ISTN.



W3
 X = 5772914,93
 Y = 4576548,50
 Z = -0,05359

POWIAT PULTUSKI

Jednostka projektowa:
WILECH S.C. - L. KLICKI, W. RUSZCZYŃSKI

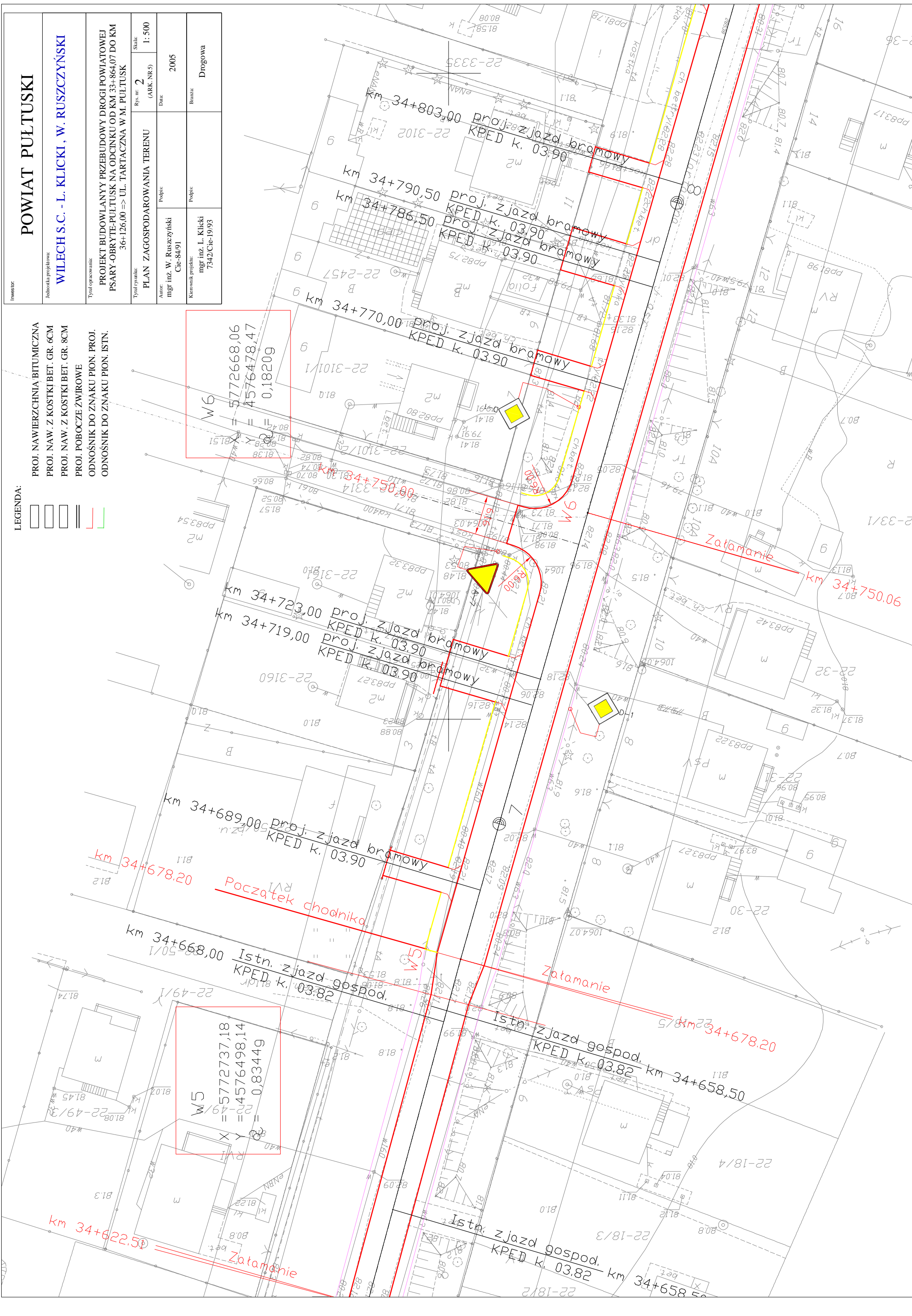
Tytuł opracowania:
PROJEKT BUDOWLANY PRZEBUDOWY DRUGI POWIATOWEJ PSARY-OBRYTE-PULTUSK NA ODCINKU OD KM 33+864,07 DO KM 36+126,00 => UL. TARTACZNA W M. PULTUSK

Tytuł rysunku: PLAN ZAGOSPODAROWANIA TERENU	Rys. nr: 2	Skala: 1:500
Autor: mgr inż. W. Ruszczyński Cie-84/91	Data: 2005	
Kierownik projektu: mgr inż. L. Klicki 7342/Cie-19/93	Przebieg: Drogowa	

- LEGENDA:
- PROJ. NAWIERZCHNIA BITUMICZNA
 - PROJ. NAW. Z KOSTKI BET. GR. 6CM
 - PROJ. NAW. Z KOSTKI BET. GR. 8CM
 - PROJ. POBOCZE ŻWIROWE
 - ODNOŚNIK DO ZNAKU PION. PROJ.
 - ODNOŚNIK DO ZNAKU PION. ISTN.

W6
= 5772668,06
= 4576478,47
= 0,18209

W5
= 5772737,18
= 4576498,14
= 0,83449



Investor:

POWIAT PULTUSKI

Jednostka projektowa:

WILECH S.C. - L. KLICKI, W. RUSZCZYŃSKI

Tytuł opracowania:

PROJEKT BUDOWLANY PRZEBUDOWY DROGI POWIATOWEJ PSARY-OBRYTE-PULTUSK NA ODCINKU OD KM 33+864,07 DO KM 36+126,00 => UL. TARTACZNA W M. PULTUSK

Tytuł rysunku:

PLAN ZAGOSPODAROWANIA TERENU

Rys. nr. **2**

Skala: **1:500**

(ARK. NR 6)

Autorek:

mgr inż. W. Ruszczyński
Cie-84/91

Podpis:

2005

Autorek:

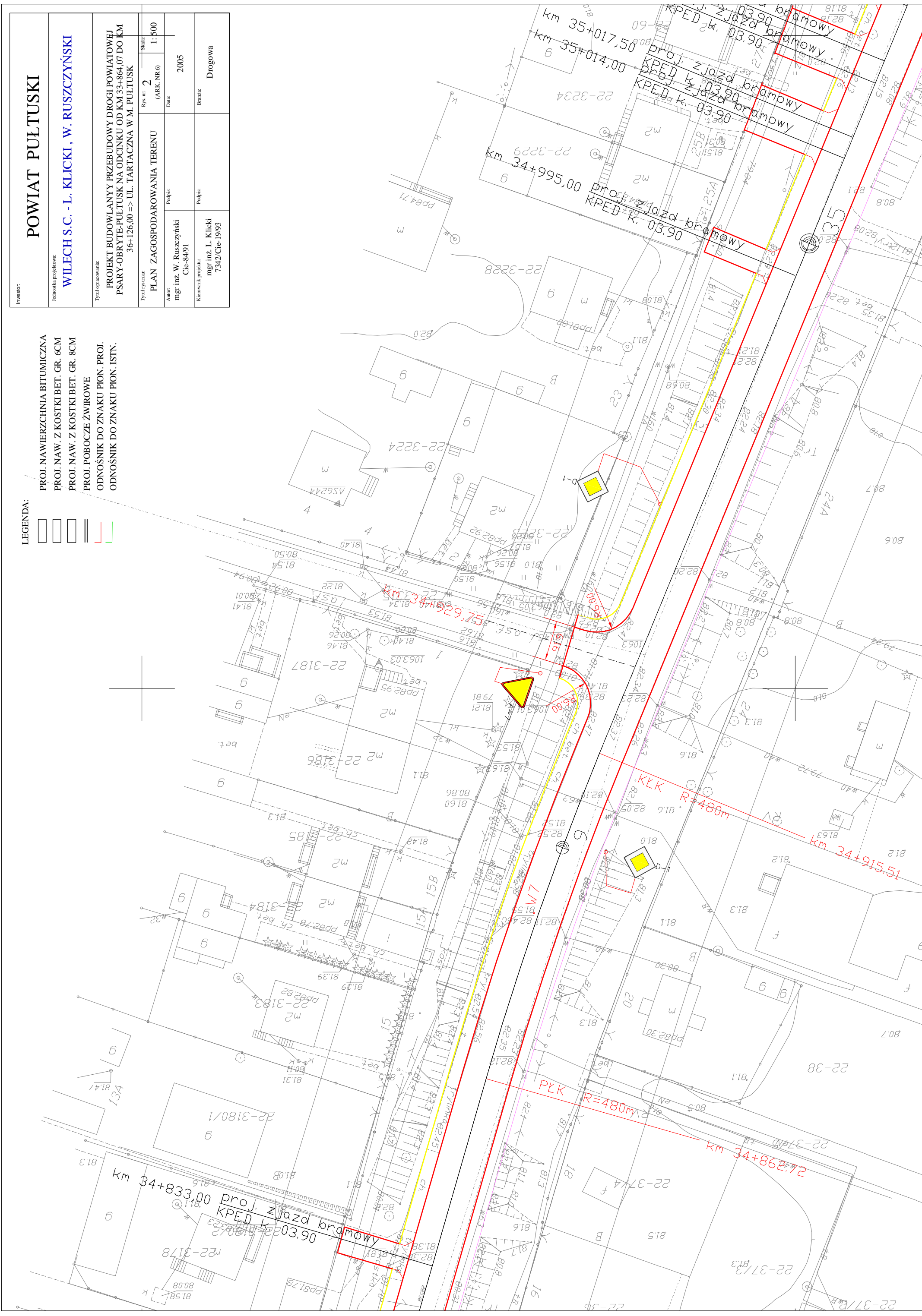
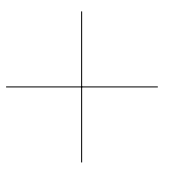
mgr inż. L. Klicki
7342/Cie-19/93

Podpis:

Drogowa

LEGENDA:

- PROJ. NAWIERZCHNIA BITUMICZNA
- PROJ. NAW. Z KOSTKI BET. GR. 6CM
- PROJ. NAW. Z KOSTKI BET. GR. 8CM
- PROJ. POBOCZE ZWIROWE
- ODNOŚNIK DO ZNAKU PION. PROJ.
- ODNOŚNIK DO ZNAKU PION. ISTN.









POWIAT PULTUSKI

Jednostka projektowa:
WILECH S.C. - L. KLICKI, W. RUSZCZYŃSKI

Tytuł opracowania:
PROJEKT BUDOWLANY PRZEBUDOWY DROGI POWIATOWEJ PSARY-OBRYTE-PULTUSK NA ODCINKU OD KM 33+864,07 DO KM 36+126,00 => UL. TARTACZNA W M. PULTUSK

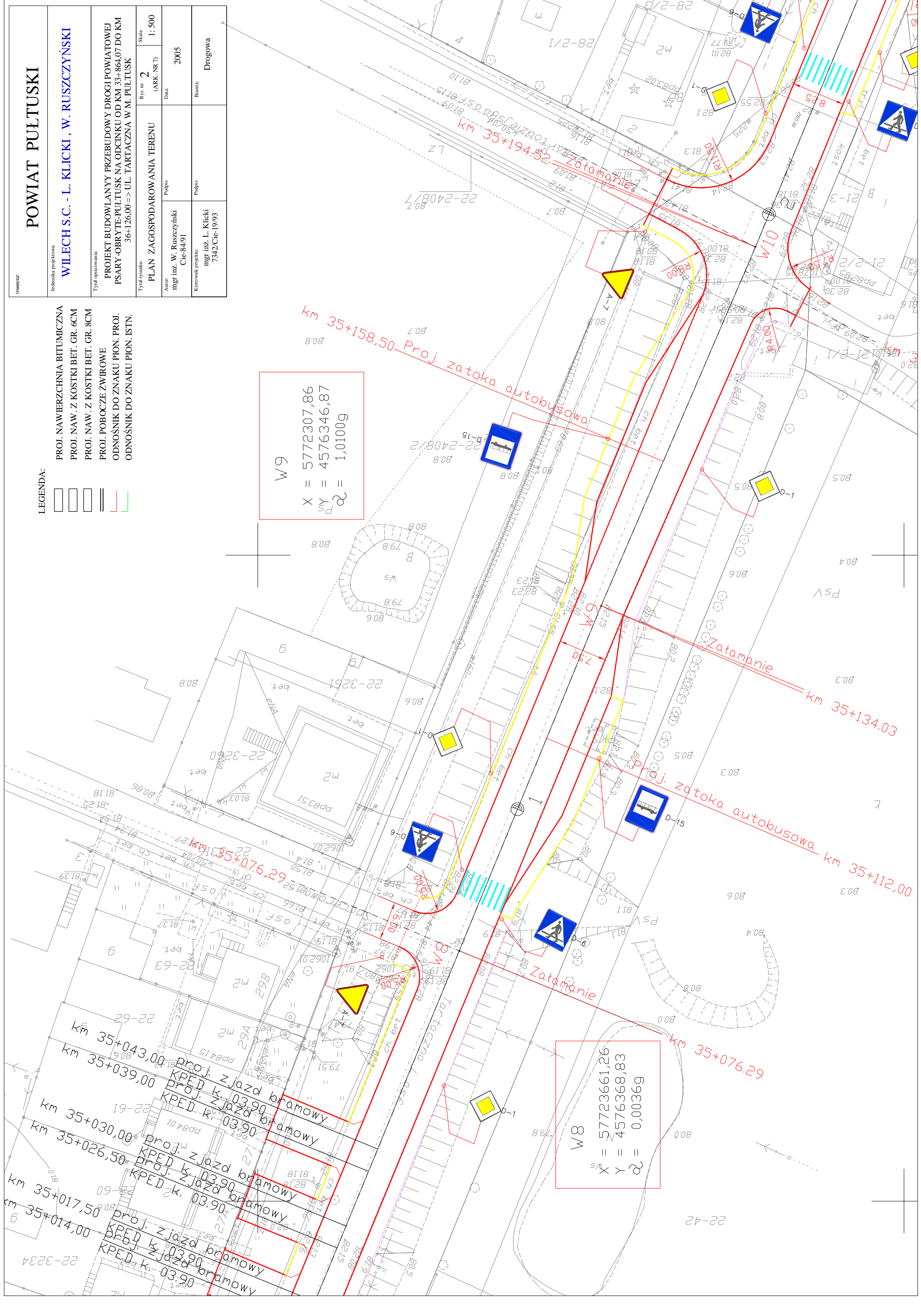
Tytuł rysunku:	Rys. nr:	Skala:
PLAN ZAGOSPODAROWANIA TERENU	2	1:500
(ARK. NR 7)		
Autor:	Podpis:	Data:
mgr inż. W. Ruszczyński	Cie-84/91	2005
Kierownik projektu:	Podpis:	Brano:
mgr inż. L. Klicki	7342/Cie-19/93	Drogowa

LEGENDA:

-  PROJ. NAWIERZCHNIA BITUMICZNA
-  PROJ. NAW. Z. KOSTKI BET. GR. 6CM
-  PROJ. NAW. Z. KOSTKI BET. GR. 8CM
-  PROJ. POBOCZE ŻWIROWE
-  ODNOŚNIK DO ZNAKU PION. PROJ.
-  ODNOŚNIK DO ZNAKU PION. ISTN.

W9
 $X = 5772307,86$
 $Y = 4576346,87$
 $\alpha = 1,0100g$

W8
 $X = 57723661,26$
 $Y = 4576368,83$
 $\alpha = 0,0036g$



km 35+076,29
 km 35+076,29

km 35+076,29

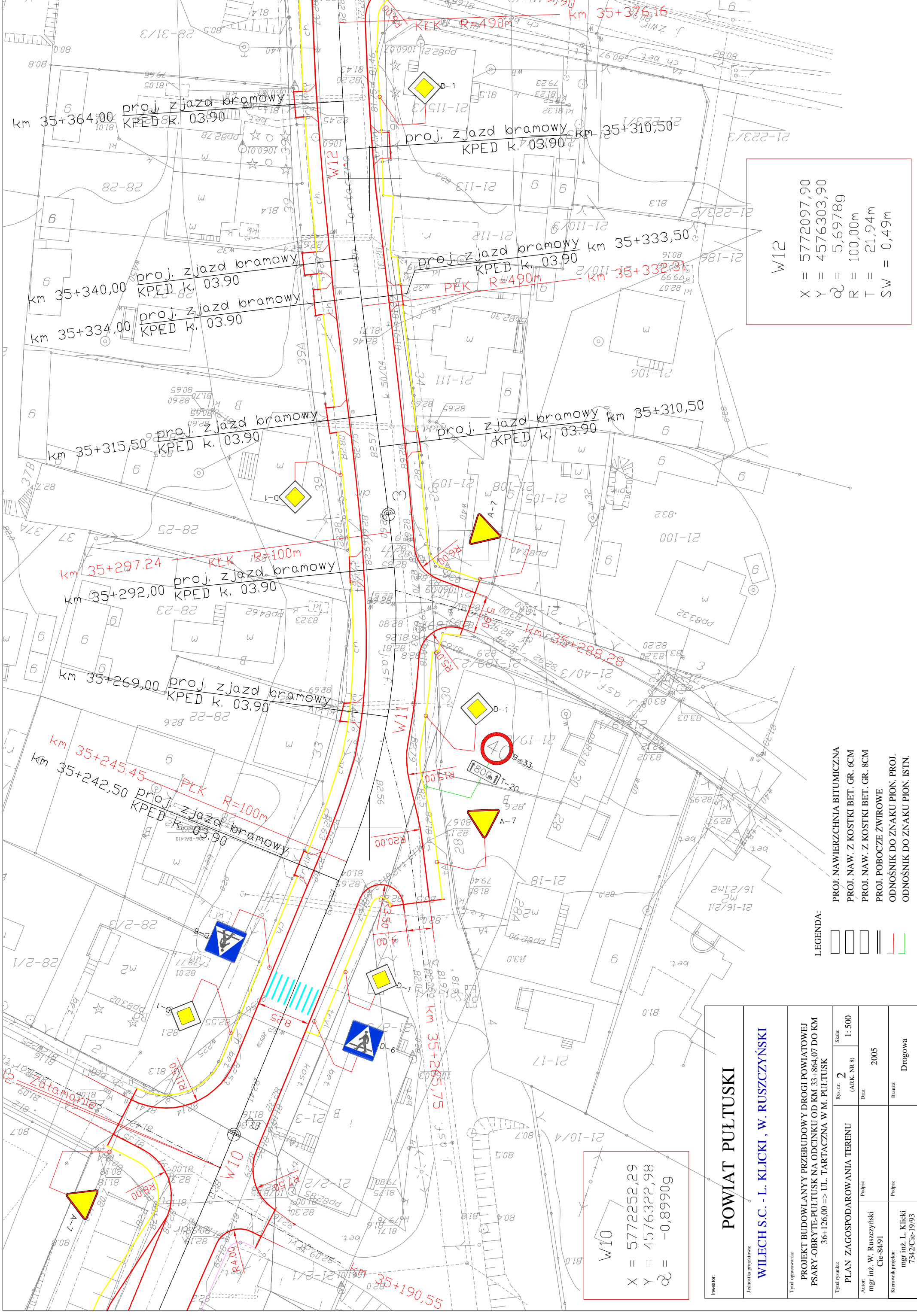
Proj. zatoka autobusowa km 35+112,00

Zatamanie km 35+134,03

km 35+158,50 Proj. zatoka autobusowa

km 35+194,52 - Zatamanie

km 35+043,00 proj. zjazd bramowy
 km 35+039,00 KPED k. 03,90
 km 35+030,00 proj. zjazd bramowy
 km 35+026,50 KPED k. 03,90
 km 35+017,50 proj. zjazd bramowy
 km 35+014,00 KPED k. 03,90



W12

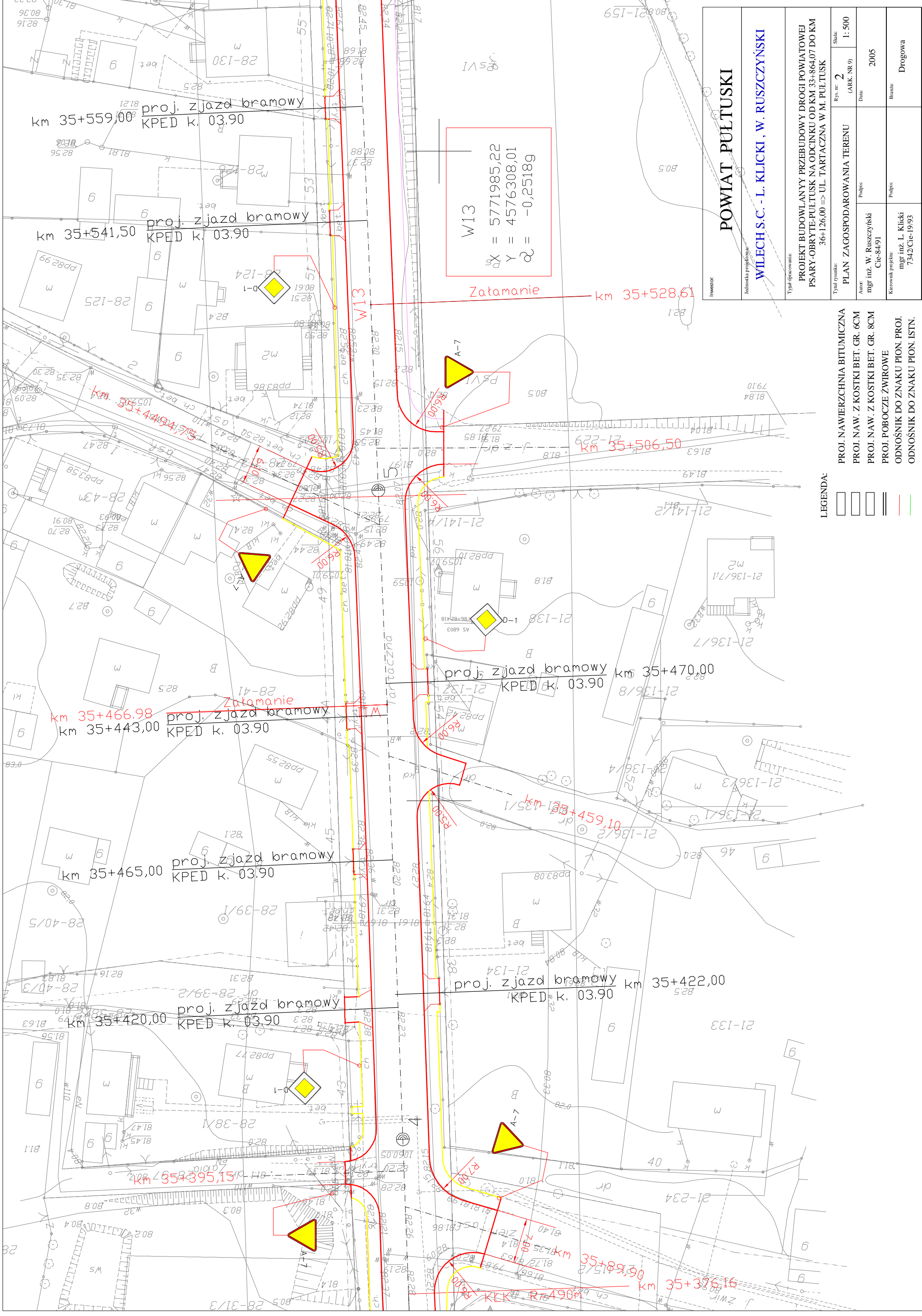
X = 5772097,90
 Y = 4576303,90
 α = 5,69789
 R = 100,00m
 T = 21,94m
 SW = 0,49m

W10

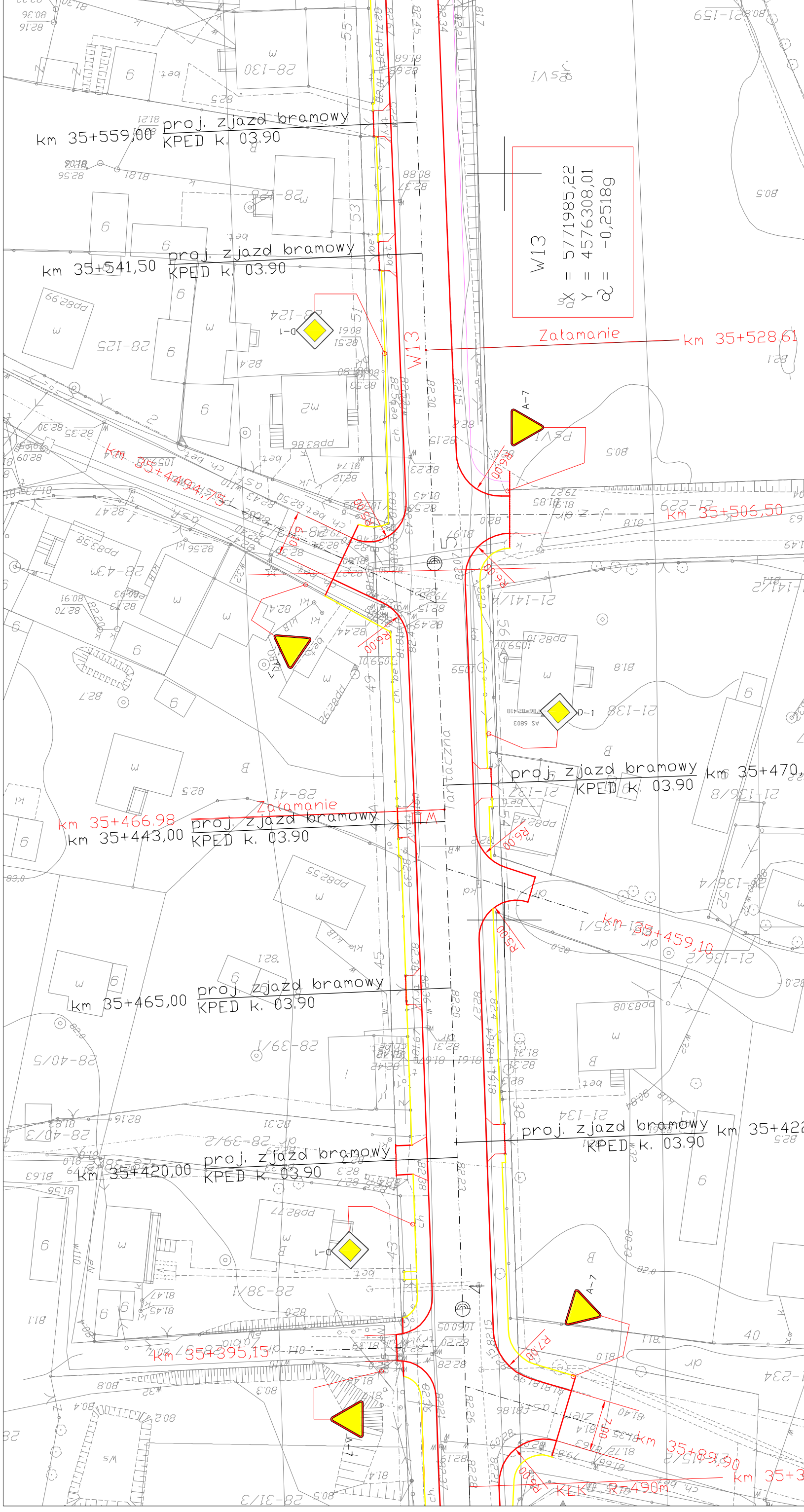
X = 5772252,29
 Y = 4576322,98
 α = -0,89990

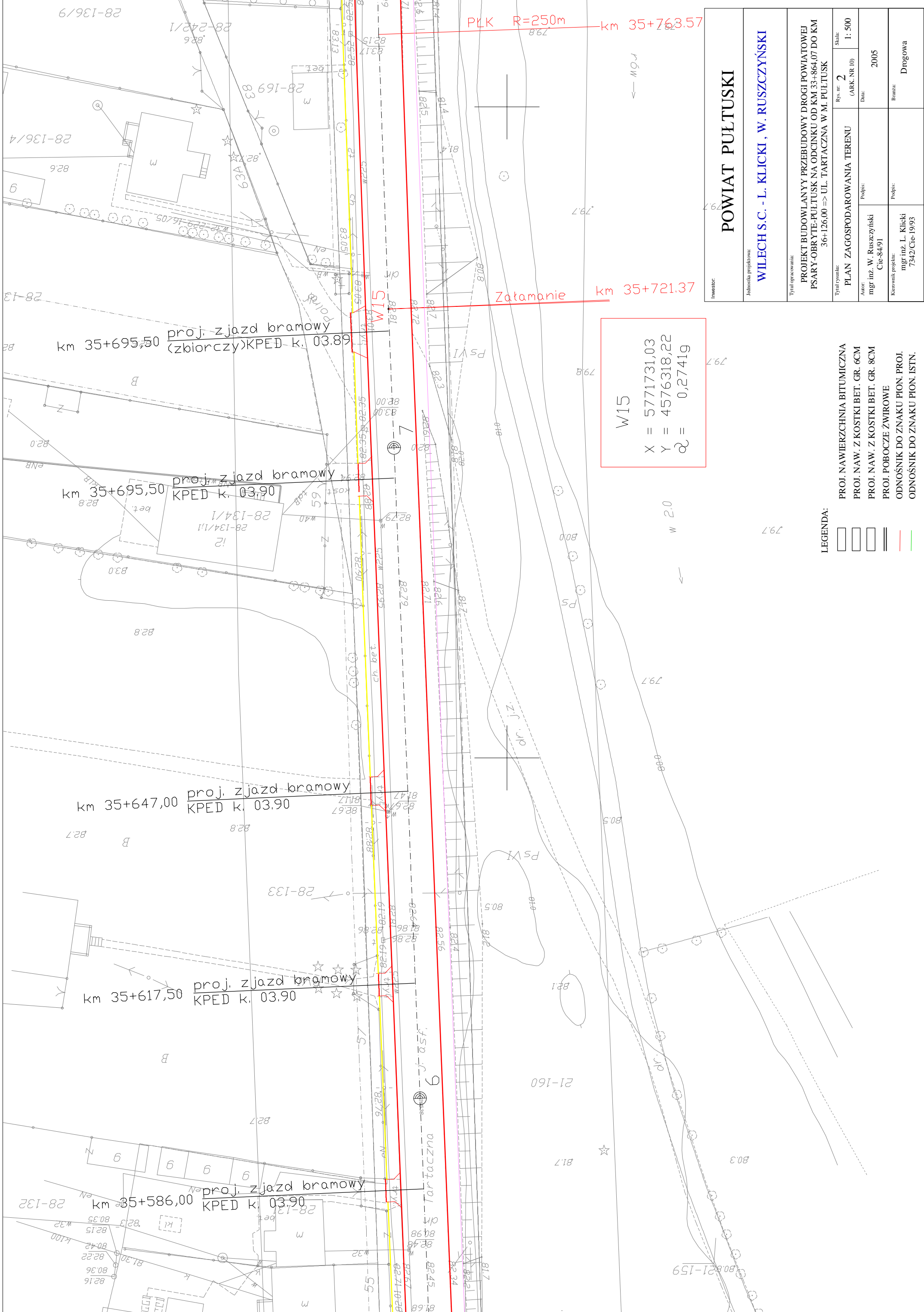
- LEGENDA:
- PROF. NAWIERZCHNIA BITUMICZNA
 - PROF. NAW. Z KOSTKI BET. GR. 6CM
 - PROF. NAW. Z KOSTKI BET. GR. 8CM
 - PROF. POBOCZE ZWIROWE
 - ODNOSNIK DO ZNAKU PION. PROF.
 - ODNOSNIK DO ZNAKU PION. ISTN.

Inwestor:		POWIAT PULTUSKI	
Firma projektowa:		WILECH S.C. - L. KLICKI, W. RUSZCZYŃSKI	
Tytuł opracowania:			
PROJEKT BUDOWLANY PRZEBUDOWY DROGI POWIATOWEJ PSARY-OBRYTE-PULTUSK NA ODCINKU OD KM 33+864,07 DO KM 36+126,00 => UL. TARTACZNA W M. PULTUSK			
Tytuł rysunku:	Rys. nr:	Skala:	
PLAN ZAGOSPODAROWANIA TERENU	2	1: 500	
Autor:		Data:	
mgr inż. W. Ruszczyński Cie-84/91		2005	
Kierownik projektu:		Branża:	
mgr inż. L. Klicki 7542/Cie-19/93		Drogorowa	



INWESTOR POWIAT PULTUSKI		Skala 1: 500	
Jednostka projektowa WILECH S.C. - L. KLICKI, W. RUSZCZYŃSKI		Rys. nr. 2 (ARK. NR 9)	
Typ i opis robót PROJEKT BUDOWLANY PRZEBUDOWY DRUGI POWIATOWEJ PSARY-OBRYTE-PULTUSK NA ODCINKU OD KM 33+864,07 DO KM 36+126,00 => UL. TARTACZNA W M. PULTUSK			
PLAN ZAGOSPODAROWANIA TERENU		Data 2005	
Aut. mgr inż. W. Ruszczyński Cie-84/91	Proj.	Brzoza mgr inż. L. Klicki 7342/Cie-19/93	





PLK R=250m km 35+763.57

Załamanie km 35+721.37

km 35+695,50 proj. zjazd bramowy (zbiorczy) KPED k. 03.89

km 35+695,50 proj. zjazd bramowy KPED k. 03.90

km 35+647,00 proj. zjazd bramowy KPED k. 03.90

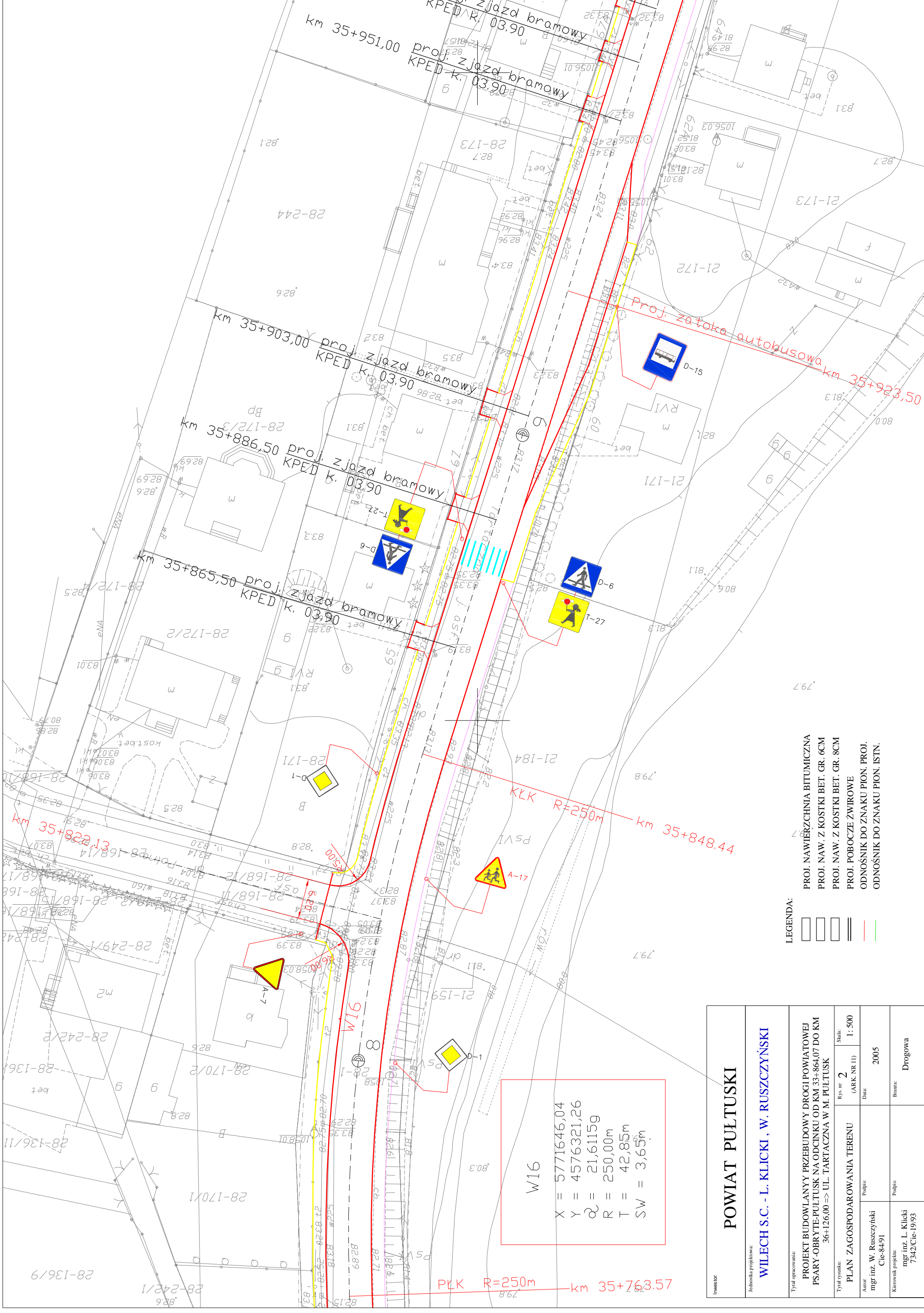
km 35+617,50 proj. zjazd bramowy KPED k. 03.90

km 35+586,00 proj. zjazd bramowy KPED k. 03.90

W15
 X = 5771731,03
 Y = 4576318,22
 $\alpha = 0,27419$

- LEGENDA:
- PROJ. NAWIERZCHNIA BITUMICZNA
 - PROJ. NAW. Z KOSTKI BET. GR. 6CM
 - PROJ. NAW. Z KOSTKI BET. GR. 8CM
 - PROJ. POBOCZE ŻWIROWE
 - ODNOŚNIK DO ZNAKU PION. PROJ.
 - ODNOŚNIK DO ZNAKU PION. ISTN.

POWIAT PULTUSKI	
Inwestor:	
WILECH S.C. - L. KLICKI, W. RUSZCZYŃSKI	
Jednostka projektowa:	
Tytuł opracowania:	
PROJEKT BUDOWLANY PRZEBUDOWY DRUGI POWIATOWEJ PSARY-OBRYTE-PULTUSK NA ODCINKU OD KM 33+864,07 DO KM 36+126,00 => UL. TARTACZNA W M. PULTUSK	
Tytuł rysunku:	Skala:
PLAN ZAGOSPODAROWANIA TERENU	2 1: 500 (ARK. NR 10)
Autor:	Data:
mgr inż. W. Ruszczyński Cie-84/91	2005
Kierownik projektu:	Branda:
mgr inż. L. Klicki 7342/Cie-19/93	Drogowa



W16
 X = 5771646,04
 Y = 4576321,26
 α = 21,61159
 R = 250,00m
 T = 42,85m
 SW = 3,65m

- LEGENDA:
- PROJ. NAWIERZCHNIA BITUMIENNA
 - PROJ. NAW. Z KOSTKI BET. GR. 6CM
 - PROJ. NAW. Z KOSTKI BET. GR. 8CM
 - PROJ. POBOCZE ŻWIROWE
 - ODNOŚNIK DO ZNAKU PION. PROJ.
 - ODNOŚNIK DO ZNAKU PION. ISTN.

POWIAT PULTUSKI		Rys. nr: 2		Skala: 1:500	
Jednostka projektowa: WILECH S.C. - L. KLICKI, W. RUSZCZYŃSKI		(ARK. NR 11)		Data: 2005	
Tytuł opracowania: PROJEKT BUDOWLANY PRZEBUDOWY DRÓGI POWIATOWEJ PSARY-OBRYTE-PULTUSK NA ODCINKU OD KM 33+864,07 DO KM 36+126,00 => UL. TARTACZNA W M. PULTUSK		Podpis:		Branża: Drogowa	
Tytuł rysunku: PLAN ZAGOSPODAROWANIA TERENU		Podpis:		Podpis:	
Autor: mgr inż. W. Ruszczyński		Podpis:		Podpis:	
Cie-84/91		Podpis:		Podpis:	
Kierownik projektu: mgr inż. L. Kliński		Podpis:		Podpis:	
7342/Cie-19/93		Podpis:		Podpis:	

Inwestor:		Skala: 1:500	
Jednostka projektowa:		Rys. nr: 2 (ARK. NR.12)	
WILECH S.C. - L. KLICKI, W. RUSZCZYŃSKI		Data: 2005	
Tytuł opracowania:			
PLAN ZAGOSPODAROWANIA TERENU			
Autor: mgr inż. W. Ruszczyński Cie-84/91		Branża: Drogowa	
Kierownik projektu: mgr inż. L. Klicki 7342/Cie-19/93			
PROJEKT BUDOWLANY PRZEBUDOWY DRUGI POWIATOWEJ PSARY-OBRYTE-PULTUSK NA ODCINKU OD KM 33+864,07 DO KM 36+126,00 => UL. TARTACZNA W M. PULTUSK			

- LEGENDA:
- PROJ. NAWIERZCHNIA BITUMICZNA
 - PROJ. NAW. Z KOSTKI BET. GR. 6CM
 - PROJ. NAW. Z KOSTKI BET. GR. 8CM
 - PROJ. POBOCZE ZWIROWE
 - ODNOŚNIK DO ZNAKU PION. PROJ.
 - ODNOŚNIK DO ZNAKU PION. ISTN.

