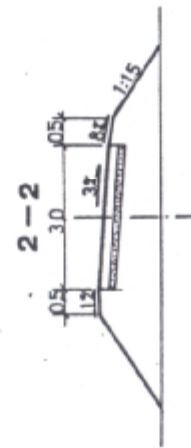
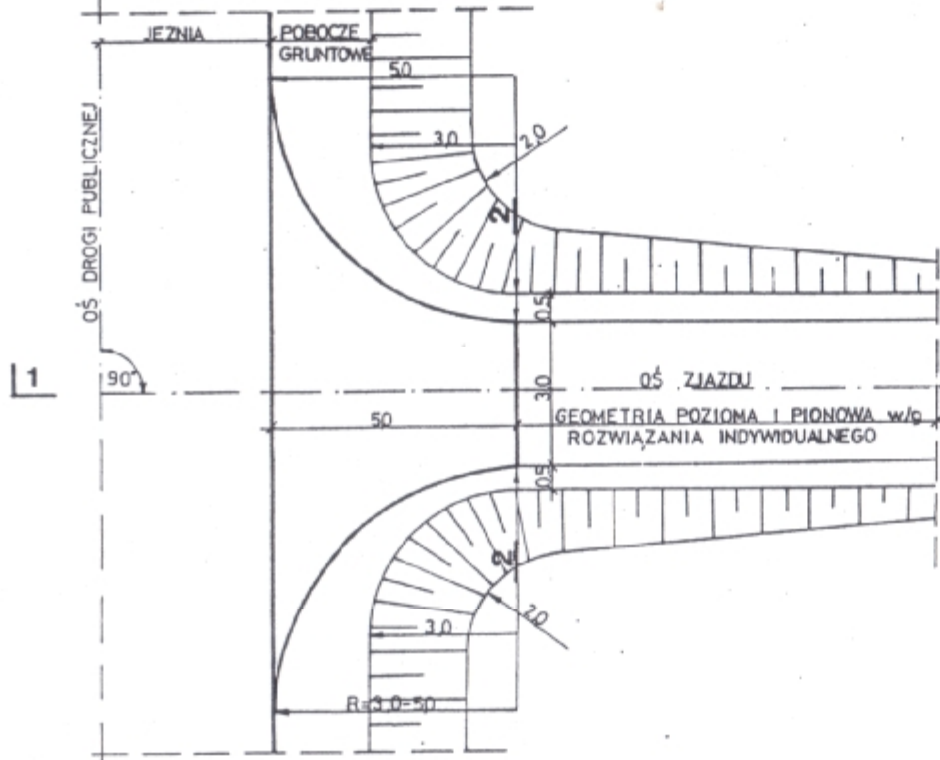


03.82

1:100

PLAN SYTUACYJNY



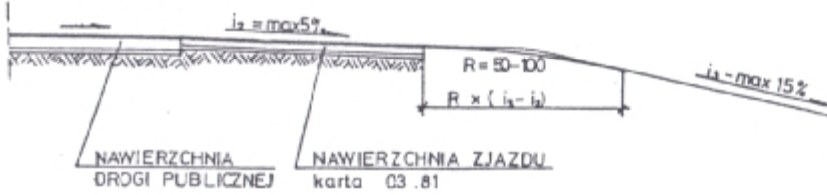
ZASTOSOWANIE

1. Do obsługi terenów rolnych i zabudowań o charakterze gospodarczym

TABELA PRZEDMIAROWA

Lp.	WYSZCZEGÓLNIENIE ROBÓT	jedn.	ilość	
			R=50	R=30
1	Nawierzchnia	m ²	257	18,9
2	Podbudowa	m ²	30,5	21,7

PRZEKRÓJ 1-1



Transprojekt

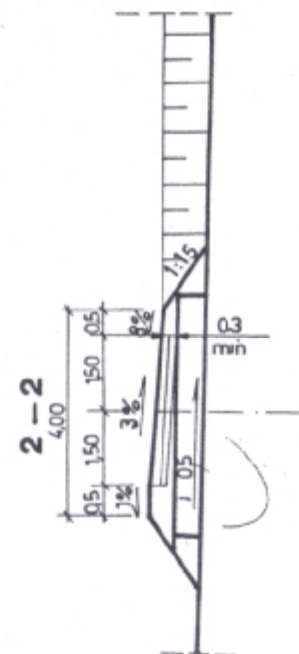
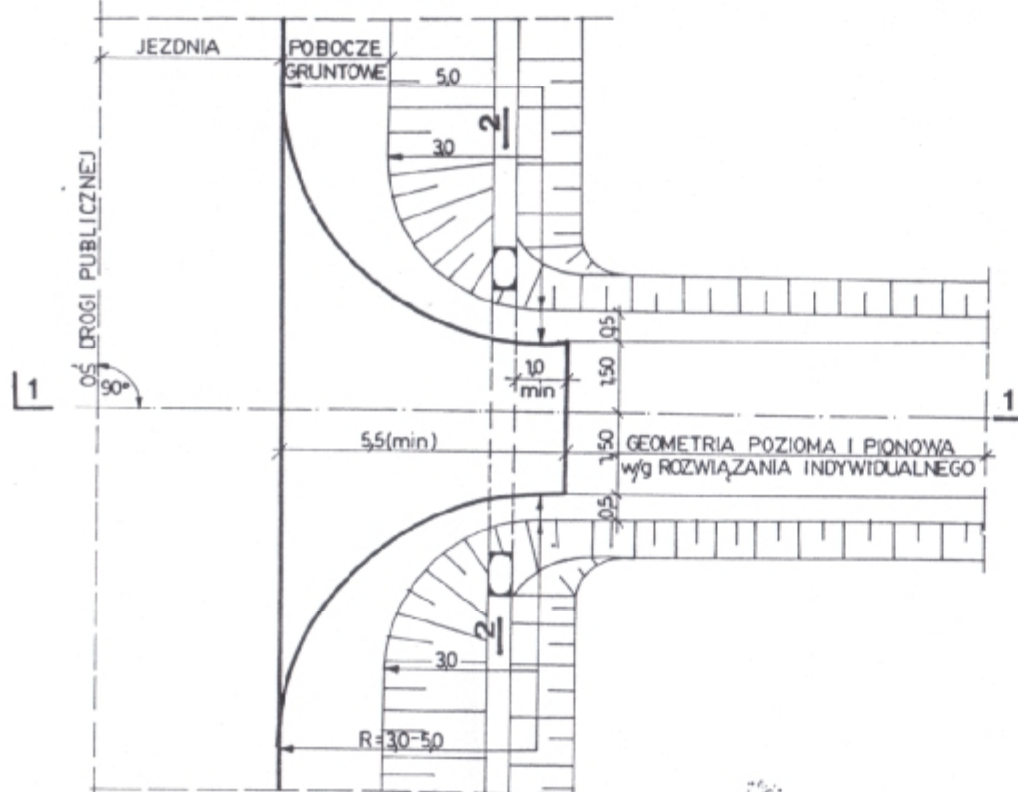
ZAGOSPODAROWANIE
PASA DROGOWEGO

ZJAZD GOSPODARCZY W NASYPIE

03.83

1:100

PLAN SYTUACYJNY



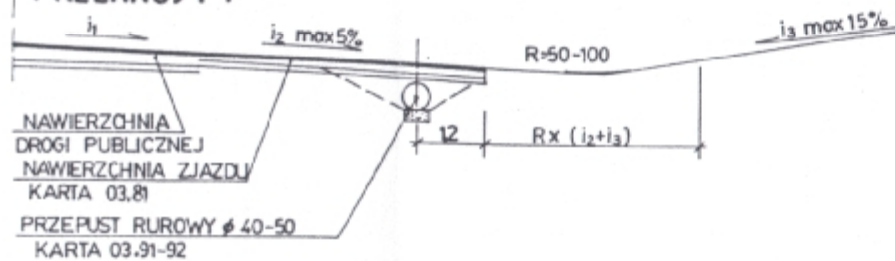
ZASTOSOWANIE

1. Do obsługi terenów rolnych i zabudowań o charakterze gospodarczym

TABELA PRZEDMIAROWA

Lp.	Wyszczególnienie robót	jedn.	ilość	
			R=50	R=30
1	NAWIERZCHNIA	m ²	280	204
2	PODOBOWA	m ²	327	232
3	PRZEPUST ϕ 40-50	szt	1	1

PRZEKRÓJ 1-1



Transprojekt

ZAGOSPODAROWANIE
PASA DROGOWEGO

ZJAZD GOSPODARCZY W WYKOPIE