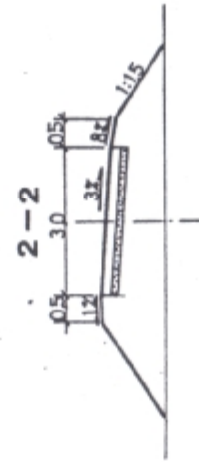
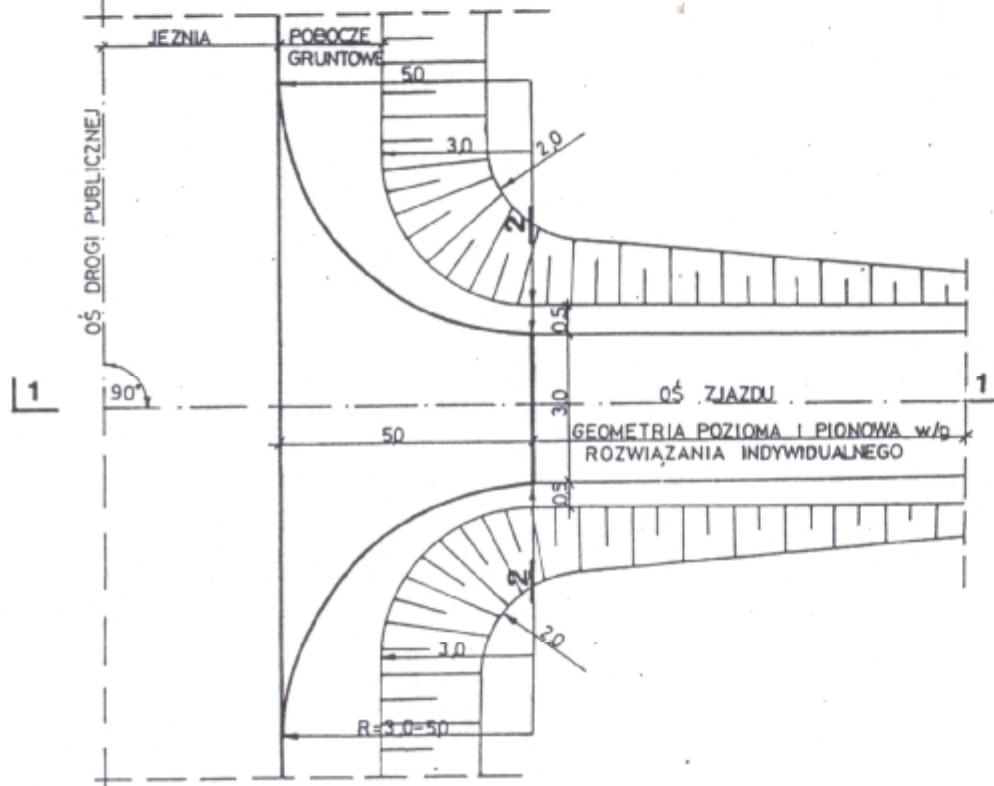


PLAN SYTUACYJNY

03.82

1:100



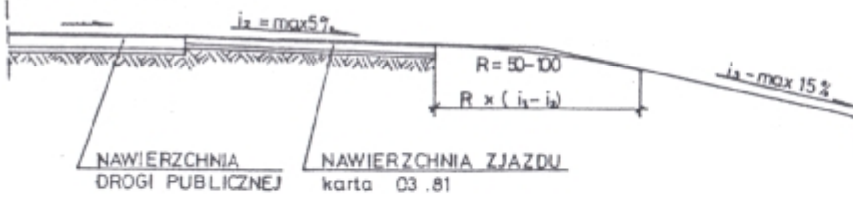
ZASTOSOWANIE

- Do obsługi terenów rolnych i zabudowań o charakterze gospodarczym

TABELA PRZEDMIAROWA

Lp.	WYSZCZEGÓLNIENE ROBÓT	jedn.	ilość	
			R=50	R=30
1	Nawierzchnia	m <sup>2</sup>	25,7	18,9
2	Podbudowa	m <sup>2</sup>	30,5	21,7

PRZEKRÓJ 1-1



Transprojekt

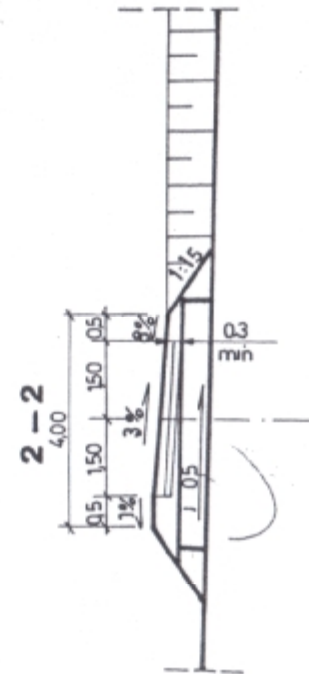
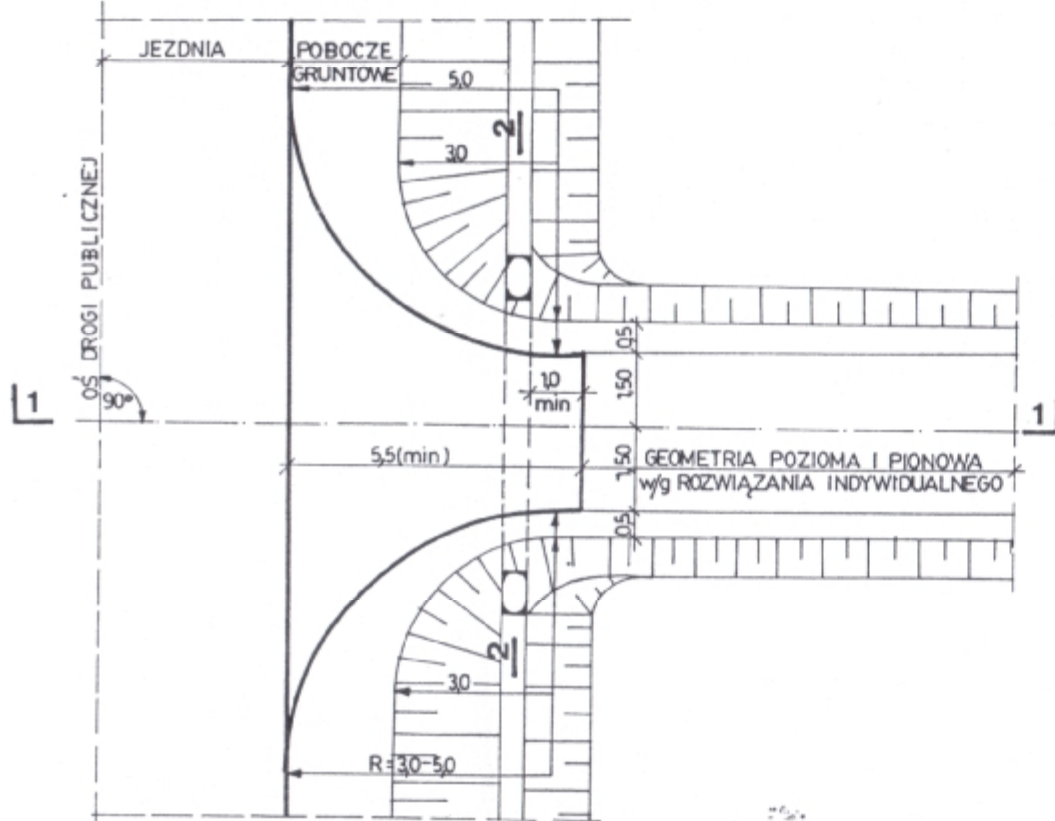
ZAGOSPODAROWANIE  
PASA DROGOWEGO

ZJAZD GOSPODARCZY W NASYPIE

PLAN SYTUACYJNY

03.83

1:100



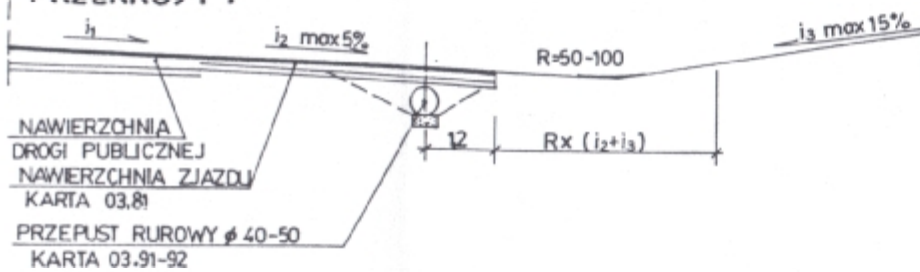
ZASTOSOWANIE

- Do obsługi terenów rolnych i zabudowań o charakterze gospodarczym

TABELA PRZEDMIAROWA

Lp.	Wyszczególnienie robót	jedn.	ilość	
			R=50	R=30
1	NAWIERZCHNIA	m <sup>2</sup>	280	204
2	PODBUDOWA	m <sup>2</sup>	327	232
3	PRZEPUST $\phi$ 40-50	szk.	1	1

PRZEKRÓJ 1-1



Transprojekt

ZAGOSPODAROWANIE  
PASA DROGOWEGO

ZJAZD GOSPODARCZY W WYKOPIE

