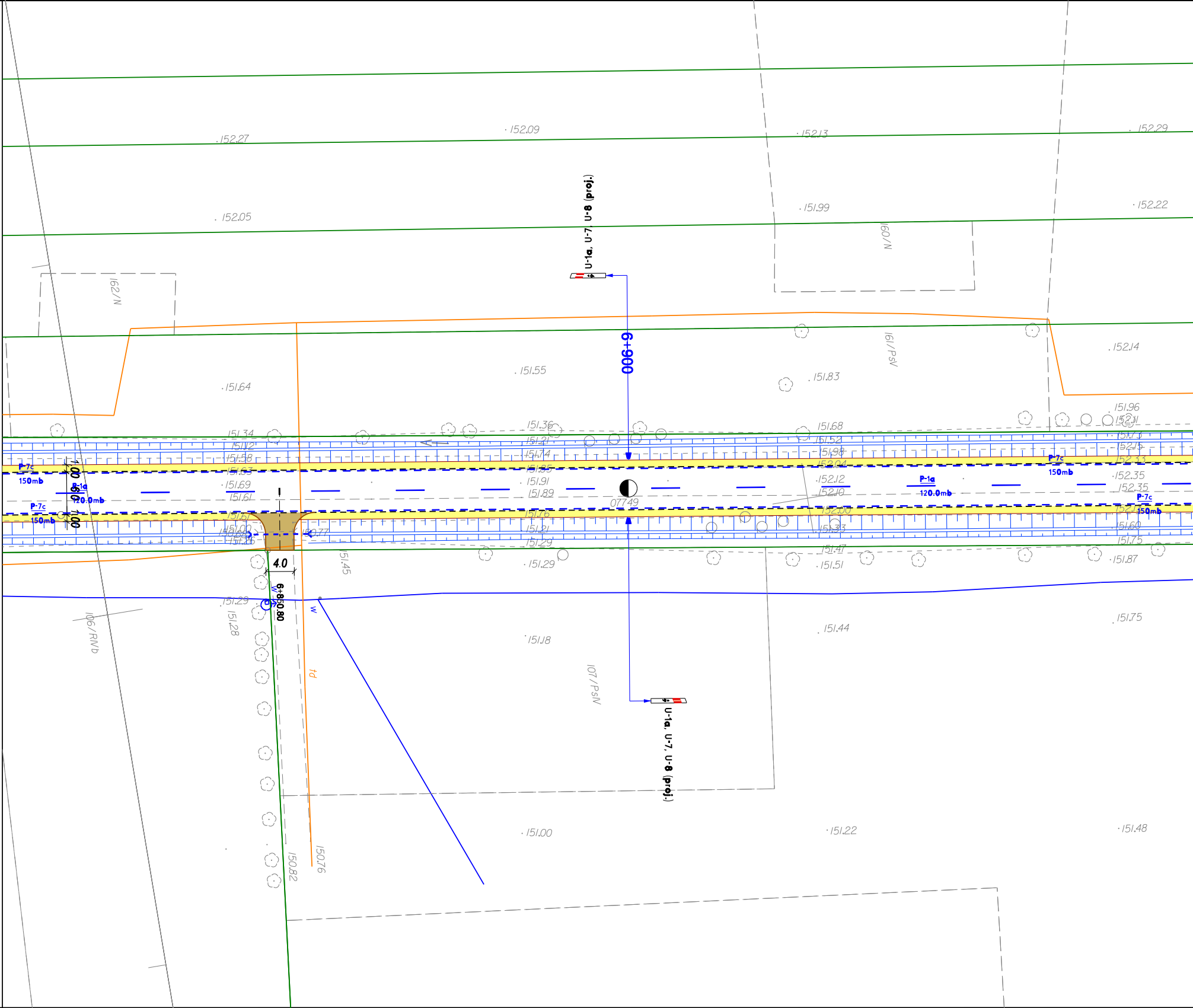
U-1a, U-7, U-8 (proj.)
6+900
U-1a, U-7, U-8 (proj.)
6+850.80
4.0
1.00
5.00
1.00
P-7c
150mb
P-1a
120.0mb
P-7c
150mb
P-1a
120.0mb
P-7c
150mb
P-7c
150mb
07749
162/N
160/N
161/PsV
106/RIVb
107/PsIV
w
w
td
152.27
152.09
152.13
152.29
152.05
151.99
152.22
152.14
151.64
151.55
151.83
151.96
151.34
151.36
151.68
151.58
151.74
151.98
151.63
151.85
152.04
151.69
151.91
152.12
151.61
151.89
152.10
151.71
151.76
152.00
151.21
151.33
151.29
151.47
151.29
151.51
151.87
151.45
151.29
151.28
151.18
151.44
151.75
151.00
151.22
151.48
150.82
150.76
150.77
152.35
152.35
151.60
151.75

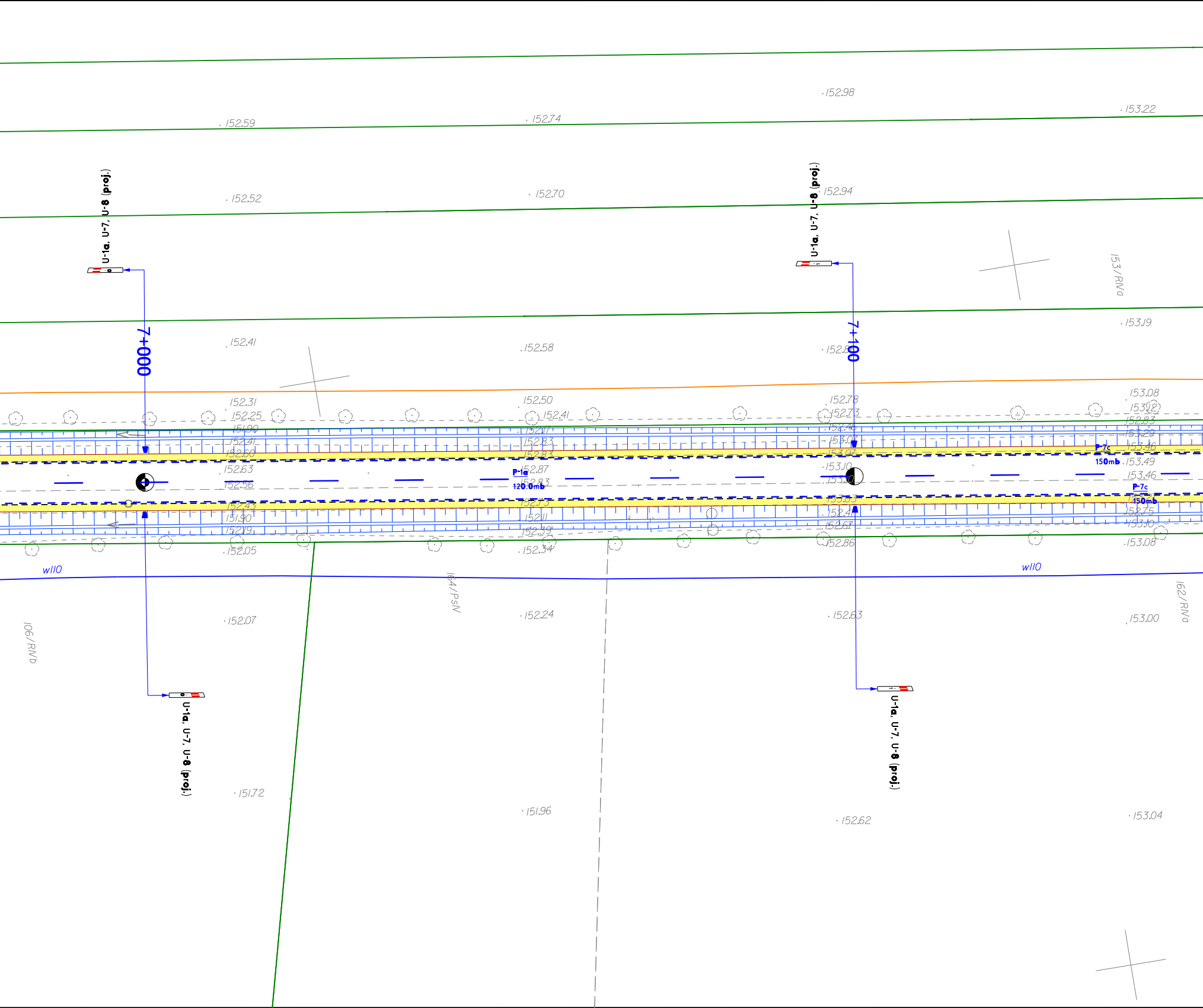

U-1a, U-7, U-8 (proj.)
U-1a, U-7, U-8 (proj.)
7+000
7+100
P-1a
120.0mb
P-7c
150mb
P-7c
150mb
w110
w110
153/RIVa
164/PsIV
106/RIVb
162/RIVa
U-1a, U-7, U-8 (proj.)
U-1a, U-7, U-8 (proj.)
152.98
152.59
152.74
153.22
152.52
152.70
152.94
152.41
152.58
153.19
152.31
152.25
152.50
152.41
152.78
152.73
153.08
152.63
152.56
152.87
152.83
153.10
153.49
153.46
152.05
152.34
152.86
153.08
152.07
152.24
152.63
153.00
151.72
151.96
152.62
153.04

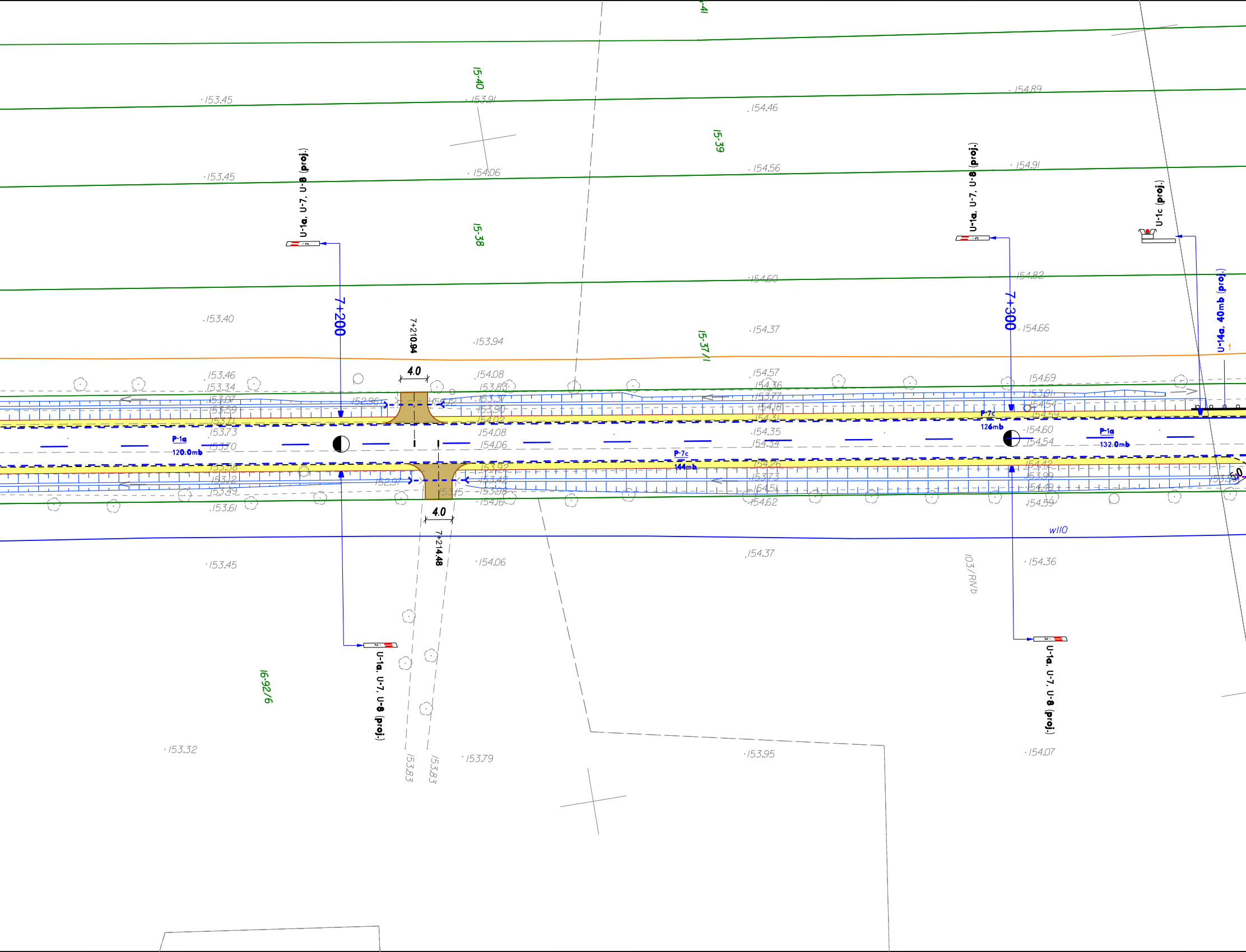
15-40
15-39
15-38
15-37/1
16-92/6
103/RNb
7+200
7+300
7+210.94
7+214.48
4.0
4.0
U-1a, U-7, U-8 (proj.)
U-1a, U-7, U-8 (proj.)
U-1a, U-7, U-8 (proj.)
U-1a, U-7, U-8 (proj.)
U-1c (proj.)
U-14a, 40mb (proj.)
P-1a
120.0mb
P-7c
144mb
P-7c
126mb
P-1a
132.0mb
wl10
153.45
153.91
154.46
154.89
153.45
154.06
154.56
154.91
153.40
153.94
154.60
154.82
154.37
154.66
153.46
154.08
154.57
154.69
153.34
153.83
154.36
153.91
153.07
153.37
153.77
154.54
153.59
153.90
154.18
154.59
153.71
154.02
153.73
154.08
154.35
154.60
153.70
154.06
154.34
154.54
153.58
153.92
154.26
154.42
153.12
153.42
153.73
153.99
153.49
153.98
154.51
154.49
153.61
154.16
154.62
154.59
152.96
152.97
153.45
154.06
154.37
154.36
153.32
153.79
153.95
154.07
153.83
153.83

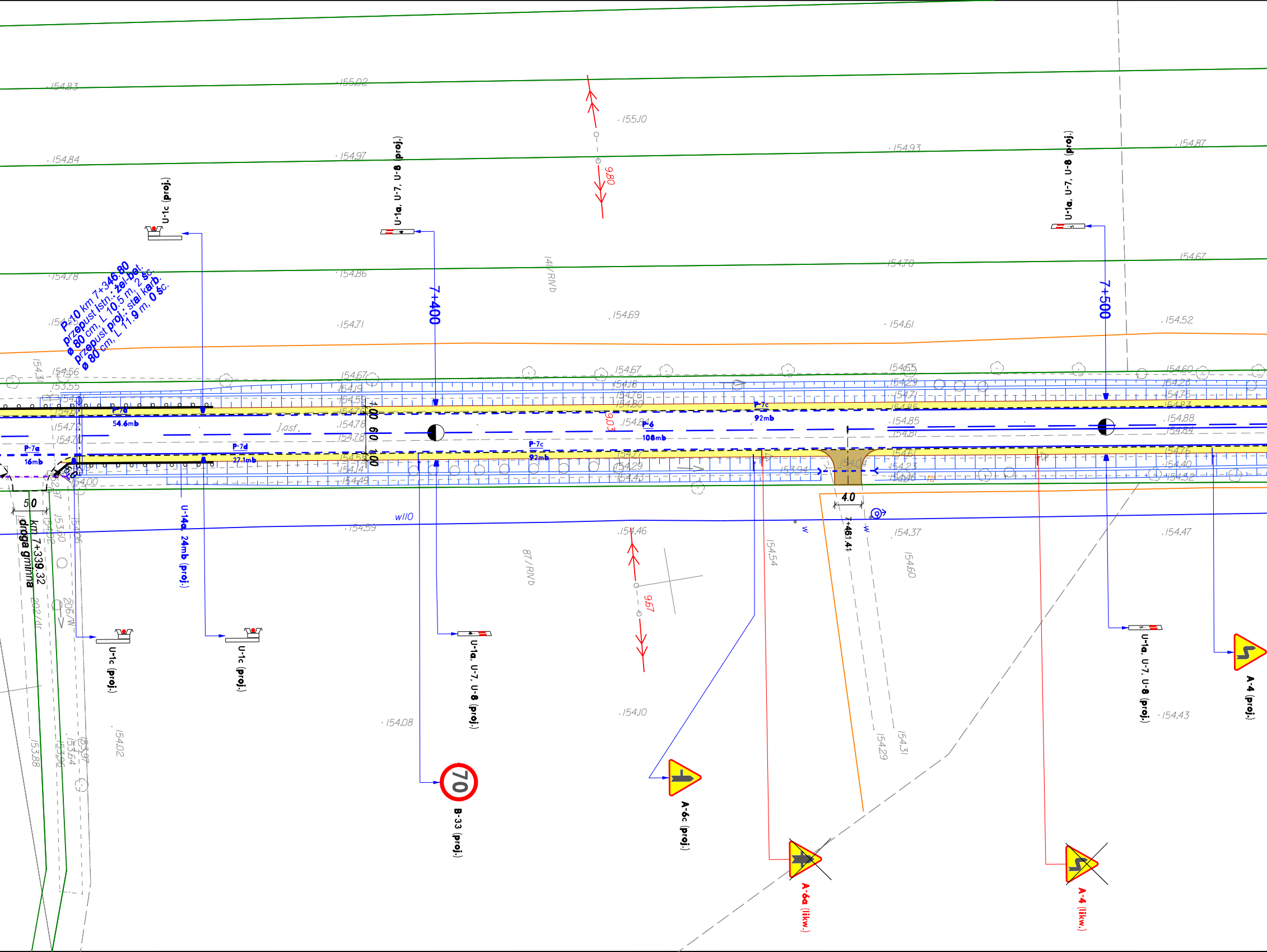
P-10 km 7+346.80
przepust istn.: żel-bet. ø 80 cm, L 10.5 m, 2 śc.
przepust proj.: stal karb. ø 80 cm, L 11.9 m, 0 śc.
U-1c (proj.)
U-1a, U-7, U-8 (proj.)
7+400
9.80
141/RVb
U-1a, U-7, U-8 (proj.)
7+500
P-7d
54.6mb
P-7a
16mb
P-7d
27.1mb
j.asf.
1.00
60
1.00
P-7c
92mb
P-6
108mb
P-7c
92mb
9.03
4.0
7+481.41
5.0
km 7+339.32
droga gminna
U-14a, 24mb (proj.)
wl10
87/RVb
9.67
U-1c (proj.)
U-1c (proj.)
U-1a, U-7, U-8 (proj.)
70
B-33 (proj.)
A-6c (proj.)
A-6a (likw.)
A-4 (likw.)
U-1a, U-7, U-8 (proj.)
A-4 (proj.)

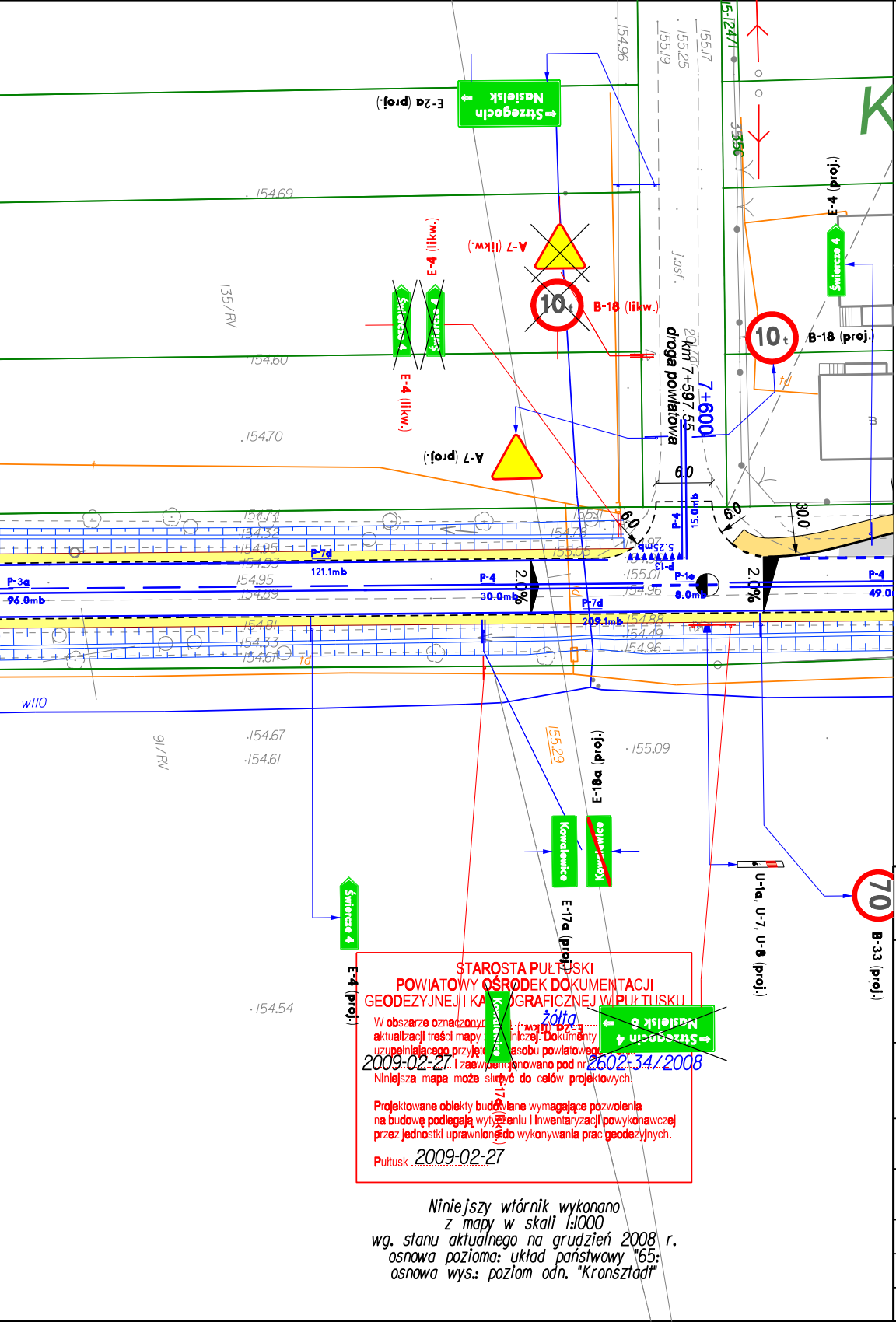
E-2a (proj.)
Nasielsk
Strzegocin
A-7 (likw.)
E-4 (likw.)
Świercze 4
B-18 (likw.)
10t
A-7 (proj.)
E-4 (proj.)
B-18 (proj.)
droga powiatowa
km 7+597.55
7+600
P-7d
121.1mb
P-3a
96.0mb
P-4
30.0mb
2.0%
P-1e
8.0mb
209.1mb
49.0
15.0mb
5.25mb
6.0
30.0
E-18a (proj.)
E-17a (proj.)
Kowalewice
U-1a, U-7, U-8 (proj.)
70
B-33 (proj.)
E-17a (likw.)
E-2a (likw.)
w110
154.69
154.60
154.70
154.67
154.61
154.54
155.09
155.29
135/RV
91/RV

STAROSTA PUŁTUSKI
POWIATOWY OŚRODEK DOKUMENTACJI
GEODEZYJNEJ I KARTOGRAFICZNEJ W PUŁTUSKU

W obszarze oznaczonym [illegible] *żółta* [illegible] aktualizacji treści mapy [illegible]nicznej. Dokumenty [illegible] uzupełniającego przyjęto [illegible] zasobu powiatowego [illegible] *2009-02-27* i zaewidencjonowano pod nr *2602-34/2008*
Niniejsza mapa może służyć do celów projektowych.

Projektowane obiekty budowlane wymagające pozwolenia na budowę podlegają wytyczeniu i inwentaryzacji powykonawczej przez jednostki uprawnione do wykonywania prac geodezyjnych.

Pułtusk *2009-02-27*

Niniejszy wtórnik wykonano
z mapy w skali 1:1000
wg. stanu aktualnego na grudzień 2008 r.
osnowa pozioma: układ państwowy "65"
osnowa wys.: poziom odn. "Kronsztadt"

LEGENDA:

🟨	pobocze
🟨	chodnik
⬜	zatoka autobusowa
🟧	parking
🟫	bitumiczny zjazd na pole*
🟥	zjazd z kostki betonowej*
— · —	oś projektowanej drogi
- - -	krawędź nawierzchni asfaltowej
——	krawężnik
——	obrzeże
- - -	krawężnik wtopiony
- - -	prefabrykowany mur oporowy
——	krawężnik z opaską
	proj. rów odwadniający** - przepływowy
	proj. rów odwadniający** - bezodpływowy
2.0%	pochylenie poprzeczne proj. jezdni
	przepust pod koroną drogi
	przepust pod zjazdem, ø 40 cm, PEHD
	zarurowanie zatoki, ø 60 cm, PEHD

▽	A-7 (istn.)	istniejący znak pionowy do pozostawienia
⊗	B-36 (likw.)	istniejący znak pionowy do likwidacji
10t	B-18 (proj.)	projektowany znak pionowy
P-4 7.3mb		projektowane oznakowanie poziome
(istn.) P-4 11.0mb		istniejące oznakowanie poziome

Autor:	URBAN MEDIA Urban Media al. Niepodległości 13 / 73, 02-653 Warszawa
Inwestor:	Starostwo Powiatowe w Nowym Dworze Mazowieckim ul. Mazowiecka 10, 05-100 Nowy Dwór Mazowiecki oraz Zarząd Dróg Powiatowych w Pułtusku ul. 3-go Maja 20, 06-100 Pułtusk
Tytuł projektu:	Projekt przebudowy drogi powiatowej nr 2422W relacji Nasielsk - Strzegocin odcinek od km 0+000 do km 10+802
Faza opracowania:	PROJEKT STAŁEJ ORGANIZACJI RUCHU
Skala:	1:500
Nazwa rysunku:	PLAN SYTUACYJNY

	Nazwisko	Podpis	Data
Projektował:	mgr inż. Andrzej Jaroński	Jaroński	02.2009
Sprawdził:	mgr inż. Rafał Urban		02.2009

Nr rysunku: 1.9