

OPIS TOPOGRAFICZNY PUNKTÓW GEODEZYJNYCH

Oznaczenie sekcji

263.121

1151 01 03 05 07

Numery punktów ściennych

III poz./IV wys.

Klasa

Nr katalogowy

1151

gm. Winnica

Miasto - gmina

Błędostowo

Miejscowość

Zarząd Dróg Powiatowych


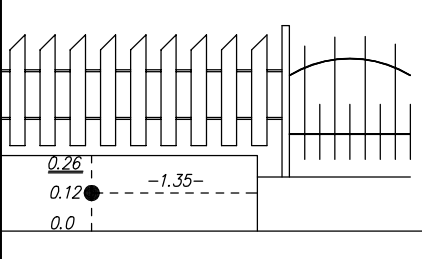
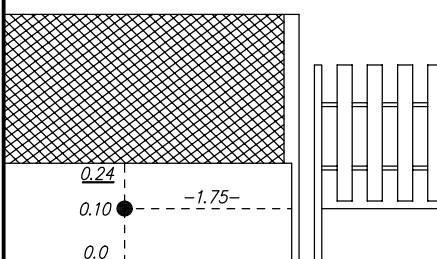
Użytkownik

Pułtusk

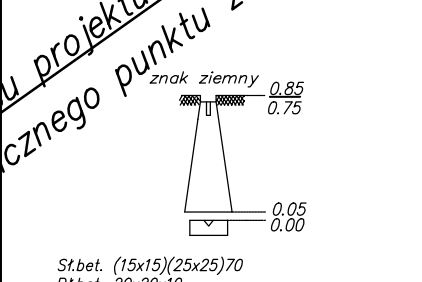
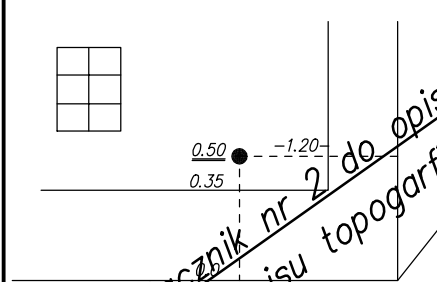
Miejsce zamieszkania

woj. mazowieckie, pow. pułtuski

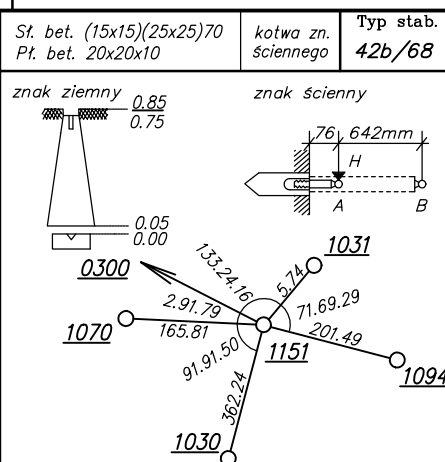
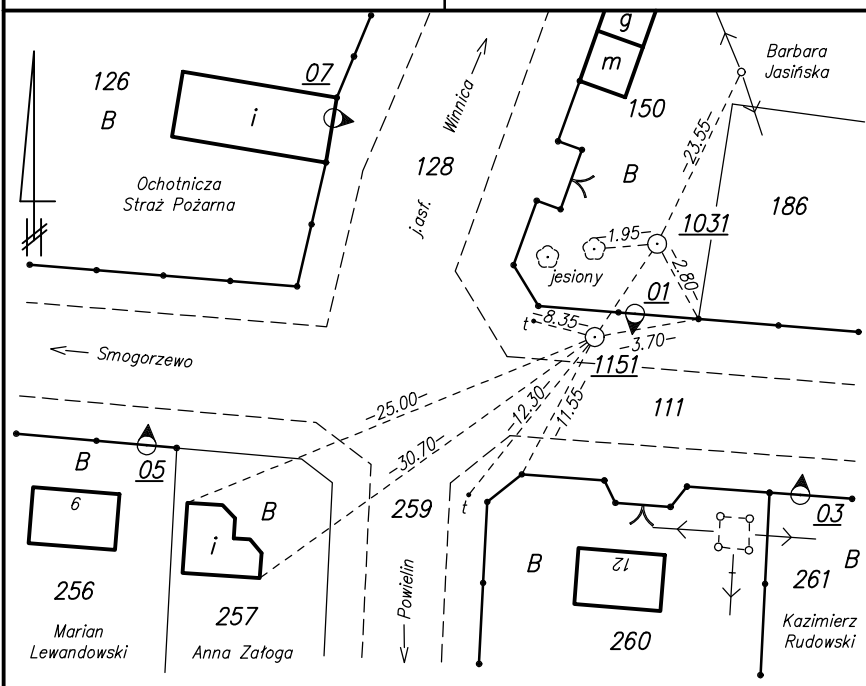
Np	x: 1965/2000	y: 1965/2000	Np	x: 1965/2000	y: 1965/2000	Np	x: 1965/2000	y: 1965/2000
1151.01	5759043.39	4565502.05	1151.03	5759024.52	4565535.69	1151.05	5759041.35	4565460.98
	5827251.00	7496453.86		5827232.37	7496487.64		5827248.67	7496412.80
1151.02	5759042.77	4565501.89	1151.04	5759025.14	4565535.86	1151.06	5759041.98	4565461.11
	5827250.37	7496453.70		5827232.99	7496487.80		5827249.30	7496412.93
	H'60= 108.03	H'86= 107.96		H'60= 107.75	H'86= 107.68		H'60= 107.85	H'86= 107.78



Np	x: 1965/2000	y: 1965/2000	Np	x: 1965/2000	y: 1965/2000	Np	x: 1965/2000	y: 1965/2000
1151.07	5759066.32	4565470.02	1031	5759045.70	4565504.17			
	5827273.70	7496421.67		5827253.32	7496451.96			
1151.08	5759066.20	4565470.65						
	5827273.58	7496422.30						
	H'60= 108.88	H'86= 108.81		H'60=	H'86=		H'60=	H'86=



Załącznik nr 2 do opisu projektu technicznego osnowy poziomej III klasy wzór opisu topograficznego punktu zabezpieczonego znakami ściennymi



x,y: 1965	5759041.31	4565500.47	H'60 =
x,y: 2000	5827248.90	7496452.29	H'86 =

"ADAMIR"
Przeds. Usług Geodezyjnych
Wykonawca
A. Gronowski marzec 2009 r.
Sporządził Data

Uwaga: Wysokości w układzie Kronsztadt '60 są wynikiem algebraicznego dodania do rzędnej w układzie Kronsztadt '86 średniej różnicy wysokości pomiędzy tymi układami obliczonej dla obszaru powiatu pułtuskiego.